



АДМІНІСТРАЦІЯ  
САКСЬКОГО РАЙОНУ  
РЕСПУБЛІКИ КРИМ

АДМИНИСТРАЦИЯ  
САКСКОГО РАЙОНА  
РЕСПУБЛИКИ КРЫМ

КЪЫРЫМ ДЖУМХУРИЕТИ  
САКЪ БОЛЮГИНИНЬ  
ИДАРЕСИ

## ПОСТАНОВЛЕНИЕ

от 11.12.2017

№607

г.Саки

Об утверждении градостроительного плана земельного участка Государственному унитарному предприятию «Вода Крыма», для реконструкции канализационных очистных сооружений г. Евпатория, на территории Уютненского сельского поселения, с. Уютное, ул. Солнечная, 7, Сакский район, Республика Крым

В соответствии с Федеральным законом от 27 июля 2010 года №210-ФЗ «Об организации предоставления государственных и муниципальных услуг», приказом Министерства строительства и жилищно-коммунального хозяйства Российской Федерации от 25 апреля 2017 г. № 741/пр "Об утверждении формы градостроительного плана земельного участка и порядка ее заполнения", постановлением администрации Сакского района Республики Крым от 20 октября 2017 года № 485 «О разработке и утверждении административных регламентов предоставления муниципальных услуг администрации Сакского района Республики Крым», руководствуясь Уставом муниципального образования Сакский район Республики Крым, администрация Сакского района Республики Крым **п о с т а н о в л я е т:**

1. Утвердить градостроительный план земельного участка (кадастровый номер: 90:11:000000:1571) Государственному унитарному предприятию «Вода Крыма», для реконструкции канализационных очистных сооружений г. Евпатория, на территории Уютненского сельского поселения, с. Уютное, ул. Солнечная, 7, Сакский район, Республика Крым (прилагается).

2. Обязать застройщика предоставить на рассмотрение заместителю главы администрации – Главного архитектора Сакского района проектную документацию (ТЭП, генеральные планы, фасады).

3. Контроль за выполнением настоящего постановления возложить на заместителя главы администрации – Главного архитектора Сакского района О.Ю.Хвостик.

Глава администрации



Г.А.Мирошниченко

**Градостроительный план земельного участка**

№

1	1	1	2	2	0	1	7	6	0	7				
---	---	---	---	---	---	---	---	---	---	---	--	--	--	--

**Градостроительный план земельного участка подготовлен на основании**  
 Заявления Государственного унитарного предприятия «Вода Крыма»  
 в лице и.о. генерального директора Водопьянова Дениса Валерьевича  
 № 01.17-17/215 от 21.11.17г.

(реквизиты заявления правообладателя земельного участка с указанием ф.и.о. заявителя - физического лица, либо реквизиты заявления и наименование заявителя - юридического лица о выдаче градостроительного плана земельного участка)

**Местонахождение земельного участка**

Республика Крым

(субъект Российской Федерации)

Сакский район

(муниципальным район или городской округ)

с. Уютное, ул. Солнечная, 7

(поселение)

**Описание границ земельного участка:**

Обозначение (номер) характерной точки	Перечень координат характерных точек в системе координат, используемой для ведения Единого государственного реестра недвижимости	
	X	Y
1	4996293,88	4358292,08
2	4995934,20	4358291,88
3	4995934,19	4358527,32
4	4996058,26	4358526,37
5	4996061,02	4358983,37
6	4996285,65	4358983,71
7	4996284,07	4359895,05
8	4996291,07	4359895,03
9	4996291,91	4359331,16
10	4996358,92	4359331,01
11	4996358,79	4359271,04
12	4996292,22	4359271,18
13	4996292,40	4358983,58
14	4996296,75	4358983,57
15	4996296,43	4358825,92
16	4996316,43	4358825,88
17	4996316,37	4358795,88
18	4996296,37	4358795,92
1	4996293,88	4358292,08

**Кадастровый номер земельного участка (при наличии)**

90:11:000000:1571

Площадь земельного участка

203500 кв.м

Информация о расположенных в границах земельного участка объектах капитального строительства

Объекты капитального строительства – здания (18 шт.), сооружения (12 шт.)

Информация о границах зоны планируемого размещения объекта капитального строительства в соответствии с утвержденным проектом планировки территории (при наличии) Проект планировки не утвержден

Обозначение (номер) характерной точки	Перечень координат характерных точек в системе координат, используемой для ведения Единого государственного реестра недвижимости	
	X	Y
	-----	-----

Реквизиты проекта планировки территории и (или) проекта межевания территории в случае, если земельный участок расположен в границах территории, в отношении которой утверждены проект планировки территории и (или) проект межевания территории

Документация по планировке территории не утверждена

(указывается в случае, если земельный участок расположен в границах территории в отношении которой утверждены проект планировки территории и(или) проект межевания территории)

Градостроительный план подготовлен Пономарёвой Анастасией Сергеевной, начальник отдела архитектуры, градостроительства и наружной рекламы управления архитектуры, градостроительства, земельных отношений и наружной рекламы администрации Сакского района Республики Крым

(ф.и.о., должность уполномоченного лица, наименование органа)

м.п.

(при наличии)

(подпись)

(расшифровка подписи)

Дата

выдачи 11.12.2017 г.

(ДД.ММ.ГГГГ)

1. Чертеж(и) градостроительного плана земельного участка

(Прилагается)

Чертеж(и) градостроительного плана земельного участка разработан(ы) на топографической основе в масштабе

1:М1:500,выполненной 08.2017 г. ООО "Фасмер"

(дата, наименование организации, подготовившей топографическую основу)

Чертеж(и) градостроительного плана земельного участка разработан(ы)

(дата, наименование организации)

**2. Информация о градостроительном регламенте либо требованиях к назначению, параметрам и размещению объекта капитального строительства на земельном участке, на который действие градостроительного регламента не распространяется или для которого градостроительный регламент не устанавливается**  
Градостроительный регламент не установлен

**2.1. Реквизиты акта органа государственной власти субъекта Российской Федерации, органа местного самоуправления, содержащего градостроительный регламент либо реквизиты акта федерального органа государственной власти, органа государственной власти субъекта Российской Федерации, органа местного самоуправления, иной организации, определяющего, в соответствии с федеральными законами, порядок использования земельного участка, на который действие градостроительного регламента не распространяется или для которого градостроительный регламент не устанавливается**  
\_\_\_\_\_

**2.2. Информация о видах разрешенного использования земельного участка**  
основные виды разрешенного использования земельного участка:

Градостроительный регламент не установлен

условно разрешенные виды использования земельного участка:

Градостроительный регламент не установлен

вспомогательные виды разрешенного использования земельного участка:

Градостроительный регламент не установлен

**2.3. Предельные (минимальные и (или) максимальные) размеры земельного участка и предельные параметры разрешенного строительства, реконструкции объекта капитального строительства, установленные градостроительным регламентом для территориальной зоны, в которой расположен земельный участок:**

Предельные (минимальные и (или) максимальные) размеры земельных участков, в том числе их площадь	Минимальные отступы от границ земельного участка в целях определения мест допустимого размещения зданий, строений, сооружений, за	Предельное количество этажей и (или) предельная высота зданий, строений, сооружений	Максимальный процент застройки в границах земельного участка, определяемый как отношение суммарной площади земельного участка, которая может быть застроена, ко всей площади земельного участка	Требования к архитектурным решениям объектов капитального строительства, расположенным в границах территории исторического поселения	Иные показатели



						сооруже ний	
1	2	3	4	5	6	7	8
-----	-----	не установл ены	2 этажа	не более 60%	не установ лены	3,0 м	не установлены

### 3. Информация о расположенных в границах земельного участка объектах капитального строительства и объектах культурного наследия

#### 3.1. Объекты капитального строительства

- N 1 , Нежилое здание (Пункт учета электроэнергии)  
 (согласно чертежу(ам) градостроительного плана) (назначение объекта капитального строительства, этажность, высотность, общая площадь, площадь застройки)  
 инвентаризационный или кадастровый номер, 90:11:220102:1713
- N 2 , Нежилое здание (Компрессорная)  
 (согласно чертежу(ам) градостроительного плана) (назначение объекта капитального строительства, этажность, высотность, общая площадь, площадь застройки)  
 инвентаризационный или кадастровый номер, 90:11:220102:1714
- N 3 , Нежилое здание (Котельная)  
 (согласно чертежу(ам) градостроительного плана) (назначение объекта капитального строительства, этажность, высотность, общая площадь, площадь застройки)  
 инвентаризационный или кадастровый номер, 90:11:220102:1715
- N 4 , Нежилое здание (Проходная)  
 (согласно чертежу(ам) градостроительного плана) (назначение объекта капитального строительства, этажность, высотность, общая площадь, площадь застройки)  
 инвентаризационный или кадастровый номер, 90:11:220102:1716
- N 5 , Нежилое здание (Гараж)  
 (согласно чертежу(ам) градостроительного плана) (назначение объекта капитального строительства, этажность, высотность, общая площадь, площадь застройки)

инвентаризационный или  
кадастровый номер,

90:11:220102:1717

N 6 ,

Нежилое здание

(согласно чертежу(ам)  
градостроительного  
плана)

(назначение объекта капитального строительства,  
этажность, высотность, общая площадь, площадь  
застройки)

инвентаризационный или  
кадастровый номер,

90:11:220102:1719

N 7 ,

Нежилое здание (Склад)

(согласно чертежу(ам)  
градостроительного  
плана)

(назначение объекта капитального строительства,  
этажность, высотность, общая площадь, площадь  
застройки)

инвентаризационный или  
кадастровый номер,

90:11:220102:1720

N 8 ,

Нежилое здание (Насосная  
станция)

(согласно чертежу(ам)  
градостроительного  
плана)

(назначение объекта капитального строительства,  
этажность, высотность, общая площадь, площадь  
застройки)

инвентаризационный или  
кадастровый номер,

90:11:220102:1722

N 9 ,

Нежилое здание  
(Электрощитовая)

(согласно чертежу(ам)  
градостроительного  
плана)

(назначение объекта капитального строительства,  
этажность, высотность, общая площадь, площадь  
застройки)

инвентаризационный или  
кадастровый номер,

90:11:220102:1723

N 10 ,

Нежилое здание (Дренажная  
станция)

(согласно чертежу(ам)  
градостроительного  
плана)

(назначение объекта капитального строительства,  
этажность, высотность, общая площадь, площадь  
застройки)

инвентаризационный или  
кадастровый номер,

90:11:220102:1724

N 11 ,

Нежилое здание (Мастерская)

(согласно чертежу(ам)  
градостроительного

(назначение объекта капитального строительства,  
этажность, высотность, общая площадь, площадь

			застройки)	
			инвентаризационный или кадастровый номер,	90:11:220102:1725
N	12	(согласно чертежу(ам) градостроительного плана)	Нежилое здание (Котельная)  (назначение объекта капитального строительства, этажность, высотность, общая площадь, площадь застройки)	инвентаризационный или кадастровый номер, 90:11:220102:1726
N	13	(согласно чертежу(ам) градостроительного плана)	Нежилое здание (Административный корпус)  (назначение объекта капитального строительства, этажность, высотность, общая площадь, площадь застройки)	инвентаризационный или кадастровый номер, 90:11:220102:1727
N	14	(согласно чертежу(ам) градостроительного плана)	Нежилое здание (Хлораторная)  (назначение объекта капитального строительства, этажность, высотность, общая площадь, площадь застройки)	инвентаризационный или кадастровый номер, 90:11:220102:1728
N	15	(согласно чертежу(ам) градостроительного плана)	Нежилое здание (Насосная станция)  (назначение объекта капитального строительства, этажность, высотность, общая площадь, площадь застройки)	инвентаризационный или кадастровый номер, 90:11:220102:1730
N	16	(согласно чертежу(ам) градостроительного плана)	Иное сооружение (отстойник вторичный)  (назначение объекта капитального строительства, этажность, высотность, общая площадь, площадь застройки)	инвентаризационный или кадастровый номер, 90:11:220102:1731
N	17	(согласно чертежу(ам)	Иное сооружение (Аэротенка)  (назначение объекта капитального строительства,	



N	<p>градостроительного плана)</p> <p>18</p> <p>(согласно чертежу(ам) градостроительного плана)</p>	<p>этажность, высотность, общая площадь, площадь застройки)</p> <p>инвентаризационный или кадастровый номер,</p> <p>90:11:220102:1732</p> <p>Иное сооружение (Пожарная емкость для воды)</p>
N	<p>(согласно чертежу(ам) градостроительного плана)</p> <p>19</p> <p>(согласно чертежу(ам) градостроительного плана)</p>	<p>(назначение объекта капитального строительства, этажность, высотность, общая площадь, площадь застройки)</p> <p>инвентаризационный или кадастровый номер,</p> <p>90:11:220102:1733</p> <p>Иное сооружение (Отстойник вторичный)</p>
N	<p>(согласно чертежу(ам) градостроительного плана)</p> <p>20</p> <p>(согласно чертежу(ам) градостроительного плана)</p>	<p>(назначение объекта капитального строительства, этажность, высотность, общая площадь, площадь застройки)</p> <p>инвентаризационный или кадастровый номер,</p> <p>90:11:220102:1735</p> <p>Нежилое здание (Трансформаторная)</p>
N	<p>(согласно чертежу(ам) градостроительного плана)</p> <p>21</p> <p>(согласно чертежу(ам) градостроительного плана)</p>	<p>(назначение объекта капитального строительства, этажность, высотность, общая площадь, площадь застройки)</p> <p>инвентаризационный или кадастровый номер,</p> <p>90:11:220102:1736</p> <p>Иное сооружение (Песковая площадка)</p>
N	<p>(согласно чертежу(ам) градостроительного плана)</p> <p>22</p> <p>(согласно чертежу(ам) градостроительного плана)</p>	<p>(назначение объекта капитального строительства, этажность, высотность, общая площадь, площадь застройки)</p> <p>инвентаризационный или кадастровый номер,</p> <p>90:11:220102:1738</p> <p>Иное сооружение (Отстойник вторичный)</p>
N	<p>(согласно чертежу(ам) градостроительного плана)</p> <p>23</p> <p>(согласно чертежу(ам) градостроительного плана)</p>	<p>(назначение объекта капитального строительства, этажность, высотность, общая площадь, площадь застройки)</p> <p>инвентаризационный или кадастровый номер,</p> <p>90:11:220102:1739</p> <p>Иное сооружение (Отстойник вторичный)</p>

N	23	, Иное сооружение (Отстойник №1)
(согласно чертежу(ам) градостроительного плана)	(назначение объекта капитального строительства, этажность, высотность, общая площадь, площадь застройки)	инвентаризационный или кадастровый номер, 90:11:220102:1741
N	24	, Нежилое здание (Приемная камера)
(согласно чертежу(ам) градостроительного плана)	(назначение объекта капитального строительства, этажность, высотность, общая площадь, площадь застройки)	инвентаризационный или кадастровый номер, 90:11:220102:1742
N	25	, Иное сооружение (отстойник первичный)
(согласно чертежу(ам) градостроительного плана)	(назначение объекта капитального строительства, этажность, высотность, общая площадь, площадь застройки)	инвентаризационный или кадастровый номер, 90:11:220102:1743
N	26	, Иное сооружение (первичный отстойник)
(согласно чертежу(ам) градостроительного плана)	(назначение объекта капитального строительства, этажность, высотность, общая площадь, площадь застройки)	инвентаризационный или кадастровый номер, 90:11:220102:1744
N	27	, Иное сооружение (Песковая площадка)
(согласно чертежу(ам) градостроительного плана)	(назначение объекта капитального строительства, этажность, высотность, общая площадь, площадь застройки)	инвентаризационный или кадастровый номер, 90:11:220102:1746
N	28	, Нежилое здание (Илоуплотнитель)
(согласно чертежу(ам) градостроительного плана)	(назначение объекта капитального строительства, этажность, высотность, общая площадь, площадь застройки)	инвентаризационный или кадастровый номер, 90:11:220102:1747



1	2	п	4	5	6	7	8	9
----	-----	-----	-----	-----	-----	-----	-----	-----
Информация о расчетных показателях максимально допустимого уровня территориальной доступности								
Наименование вида объекта	Единица измерения	Расчетный показатель	Наименование вида объекта	Единица измерения	Расчетный показатель	Наименование вида объекта	Единица измерения	Расчетный показатель
1	2	3	4	5	6	7	8	9
----	-----	-----	-----	-----	-----	-----	-----	-----

**5. Информация об ограничениях использования земельного участка, в том числе если земельный участок полностью или частично расположен в границах зон с особыми условиями использования территорий**

Информация отсутствует

**6. Информация о границах зон с особыми условиями использования территорий, если земельный участок полностью или частично расположен в границах таких зон:**

Наименование зоны с особыми условиями использования территории с указанием объекта, в отношении которого установлена такая зона	Перечень координат характерных точек в системе координат, используемой для ведения Единого государственного реестра недвижимости		
	Обозначение (номер) характерной точки	X	Y
1	2	3	4
Отсутствует	-----	-----	-----

**7. Информация о границах зон действия публичных сервитутов**

информация отсутствует

Обозначение (номер) характерной точки	Перечень координат характерных точек в системе координат, используемой для ведения Единого государственного реестра недвижимости	
	X	Y
-----	-----	-----

**8. Номер и (или) наименование элемента планировочной структуры, в границах которого расположен земельный участок**

Общественная зона

**9. Информация о технических условиях подключения (технологического присоединения) объектов капитального строительства к сетям инженерно-технического обеспечения, определенных с учетом программ комплексного развития систем коммунальной инфраструктуры поселения, городского округа**

Информация отсутствует

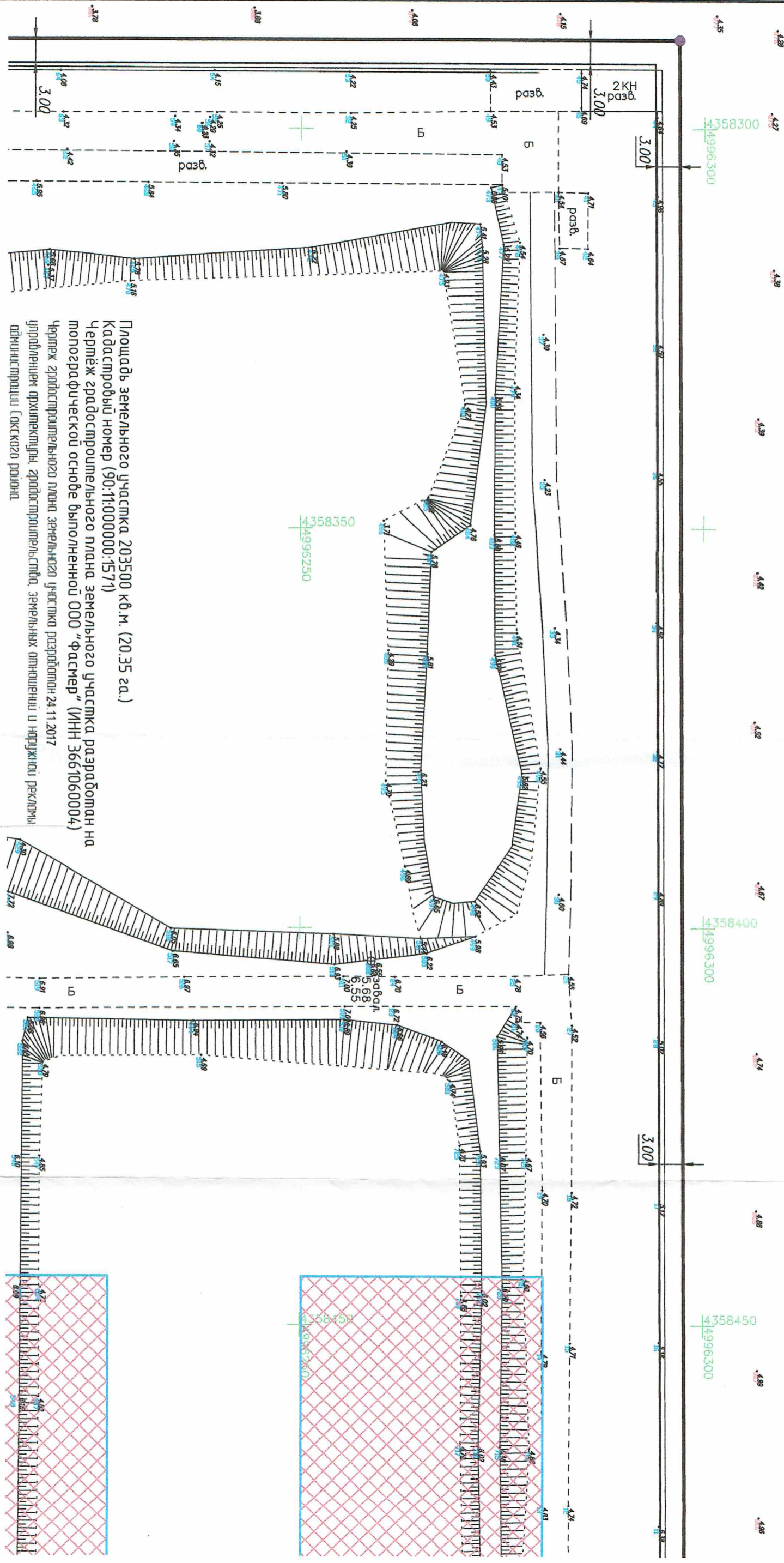
**10. Реквизиты нормативных правовых актов субъекта Российской Федерации, муниципальных правовых актов, устанавливающих требования к благоустройству территории**

Решение 11-й сессии Уютненского сельского совета первого созыва от 03.04.2015 №90 «Об утверждении Правила благоустройства и санитарного содержания территории муниципального образования Уютненское сельское поселение Сакского района Республики Крым.»

**11. Информация о красных линиях:** информация отсутствует

Обозначение (номер) характерной точки	Перечень координат характерных точек в системе координат, используемой для ведения Единого государственного реестра недвижимости	
	X	Y
-----	-----	-----

1. Чертеж градостроительного плана земельного участка



Площадь земельного участка 203500 кв.м. (20.35 га.)  
 Кадастровый номер (90:11:000000:1571)  
 Чертеж градостроительного плана земельного участка разработан на топографической основе выношенной 000 "Фасмер" (ИНН 3661060004)  
 Чертеж градостроительного плана земельного участка разработан 24.11.2017  
 упробленцем проектной, градостроительств, земельных отношений и наружной рекламы, административной (Секского района)

Координаты границ земельного участка

Условные обозначения

- Зона месторасположения проектируемого объекта
- Охранная зона трубопроводов
- Граница земельного участка

№ п/п	X (м)	Y (м)	№ п/п	X (м)	Y (м)
1	4358288.89	4995931.2	11	4359334.03	4996361.93
2	4358289.08	4996296.87	12	4359334.18	4996294.91
3	4358792.92	4996299.36	13	4359898.04	4996294.07
4	4358792.88	4996319.36	14	4359898.08	4996281.06
5	4358828.87	4996319.44	15	4358986.71	4996282.64
6	4358828.95	4996299.41	16	4358986.37	4996058.04
7	4358986.55	4996299.77	17	4358529.4	4996055.28
8	4358986.58	4996295.4	18	4358530.35	4995931.19
9	4359268.2	4996295.22	1	4358288.89	4995931.2
10	3459268.05	4996381.78			

Примечание: размещение объектов на земельном участке осуществляется в соответствии с требованиями СНиП и других нормативных документов.

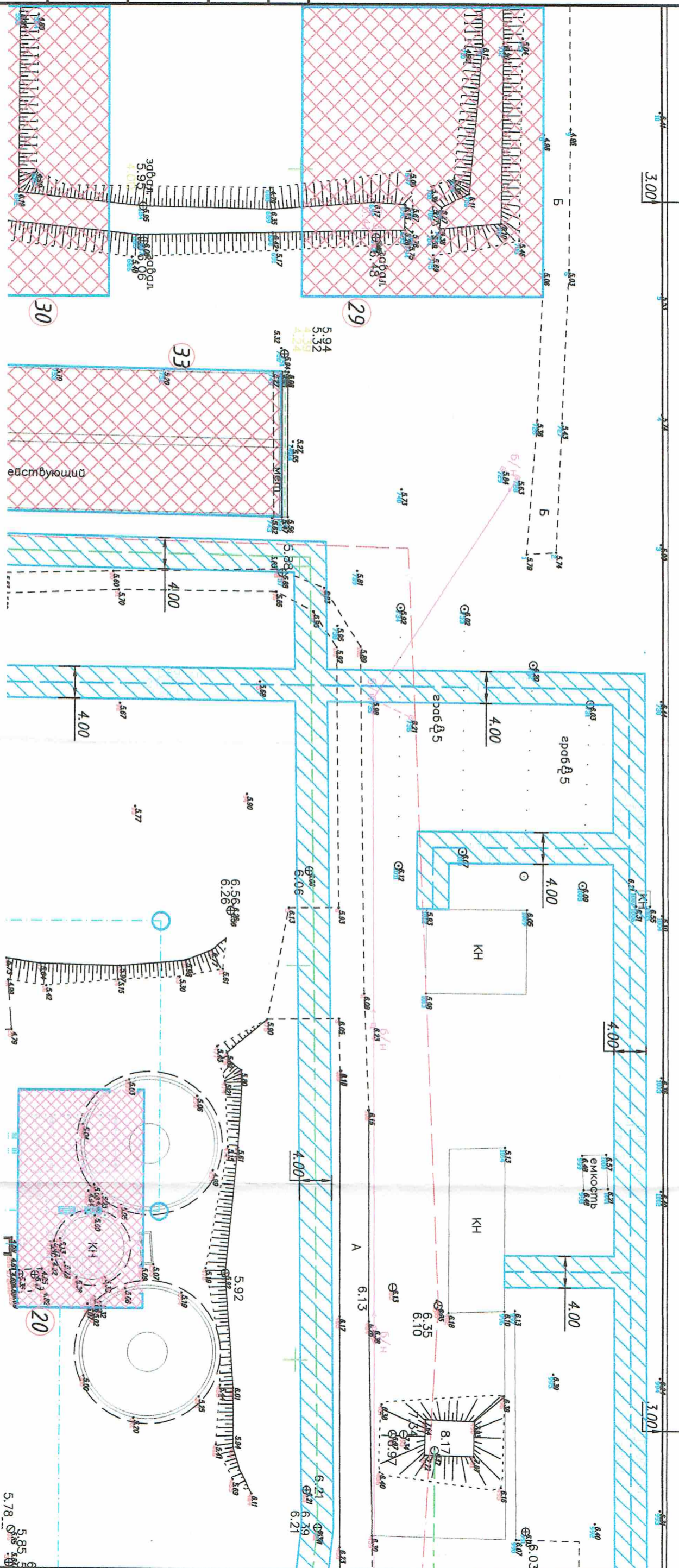
Изм.	Кол. уч.	Лист	№ док.	Подп.	Дата

Зам. главы	Хвостик О.Ю.	Градостроительный план земельного участка	Стадия	Лист	Листов
Нац. отдела	Понномарев А.С.				
Чертеж градостроительного плана			М 1:500		
Реконструкция КОС з. Еврапория			Упробленце градостроительств, земельных отношений и наружной рекламы, административной (Секского района)		

1. Чертеж градостроительного плана земельного участка

Площадь земельного участка 203500 кв.м. (20.35 га.)  
 Кадастровый номер (90:11:000000:1571)  
 Чертеж градостроительного плана земельного участка разработан на  
 топографической основе выделенной ООО "Фасмер" (ИНН 3661060004)  
 Чертеж градостроительного плана земельного участка разработан 24.11.2017  
 упроблением архитектора, градостроительств, земельных отношений и жилищной рекламы  
 администрация Сакского района



Координаты границ земельного участка

№ поч.	X (м)	Y (м)	№ поч.	X (м)	Y (м)
1	4358288.89	4995931.2	11	4359334.03	4996361.93
2	4358289.08	4996296.87	12	4359334.18	4996294.91
3	4358792.92	4996299.36	13	4359898.04	4996294.07
4	4358792.88	4996319.36	14	4359898.08	4996281.06
5	4358828.87	4996319.44	15	4358986.71	4996282.64
6	4358828.95	4996299.41	16	4358986.37	4996058.04
7	4358986.55	4996299.77	17	4358529.4	4996055.28
8	4358986.58	4996295.4	18	4358530.35	4995931.19
9	4359268.2	4996295.22	1	4358288.89	4995931.2
10	3459268.05	4996381.78			

Условные обозначения

- зона месторасположения проектируемого объекта
- Охранная зона трубопровода
- Граница земельного участка

Примечание: размещение объектов на земельном участке осуществляется в соответствии с требованиями СНиП и других нормативных документов.

Изм.	Кол.уч.	Лист	№ док.	Подп.	Дата

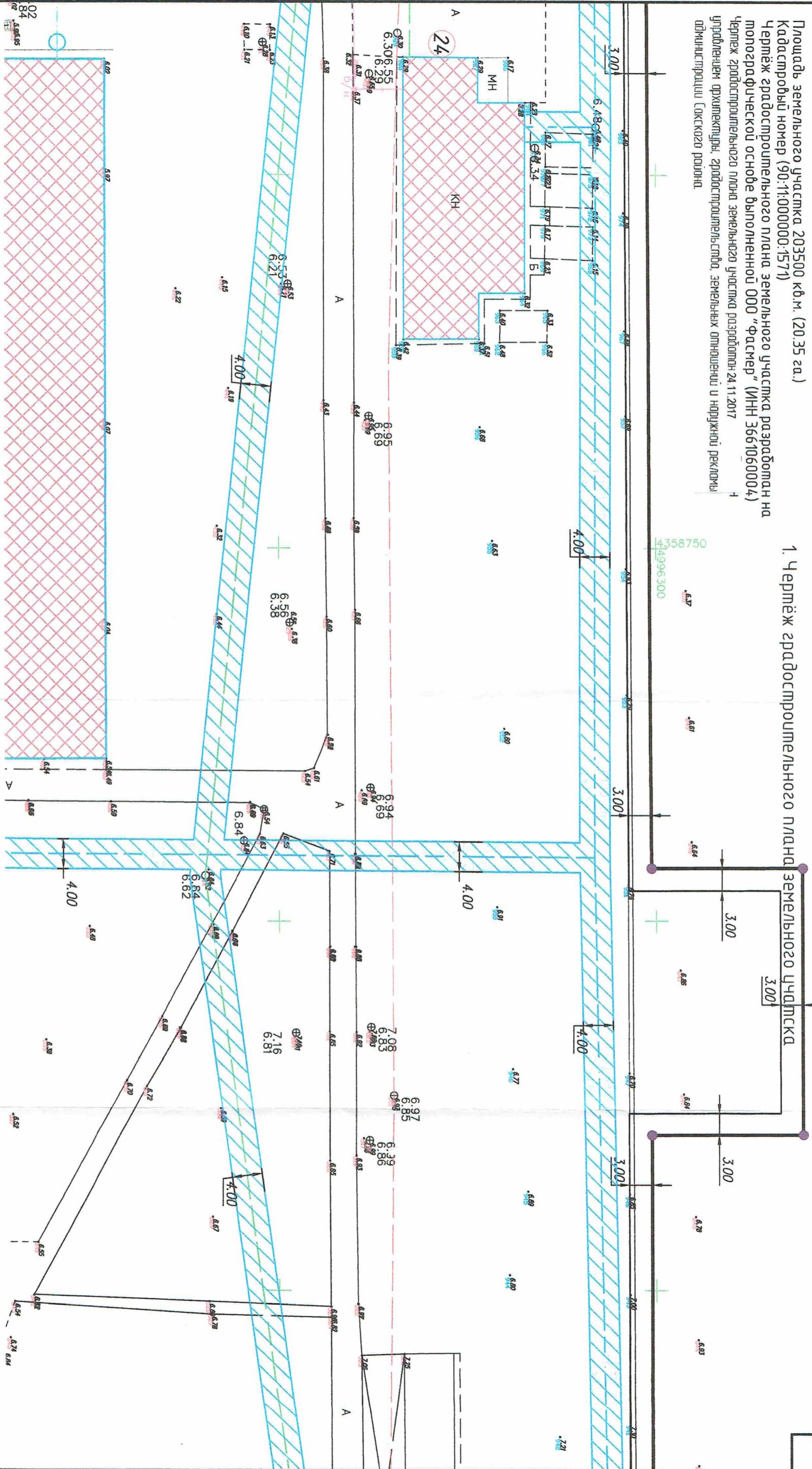
Зам.главы	Хвостик О.Ю.				
Нач.отдела	Пономарев А.С.				

Реконструкция КОС 2. Еднотория		Стандия	Лист	Листов
Градостроительный план земельного участка			2	20
Чертеж градостроительного плана		М 1:500		

Площадь земельного участка 203500 кв.м. (20.35 га.)  
 кадастровый номер (90:11:000000:1571)  
 Чертеж градостроительного плана земельного участка разработан на  
 топографической основе выполненной ООО "Фасмер" (ИНН 3661060004)  
 Чертеж градостроительного плана земельного участка разработан 24.11.2017  
 упрядлением архитектуры, градостроительства, земельных отношений и наружной рекламы  
 администрации Сакского района

1. Чертеж градостроительного плана земельного участка



Координаты границ земельного участка

Условные обозначения

- Зона месторасположения проектируемого объекта
- Охранная зона трубопроводов
- Граница земельного участка

№ п/п	X (м)	Y (м)	№ п/п	X (м)	Y (м)
1	4358288.89	4995931.2	11	4359334.03	4996361.93
2	4358289.08	4996296.87	12	435934.18	4996294.91
3	4358792.92	4996299.36	13	4359898.04	4996294.07
4	4358792.88	4996319.36	14	4359898.08	4996281.06
5	4358828.87	4996319.44	15	4358986.71	4996282.64
6	4358828.95	4996299.41	16	4358986.37	4996058.04
7	4358986.55	4996299.77	17	4358529.4	4996055.28
8	4358986.58	4996295.4	18	4358530.35	4995931.19
9	4359268.2	4996295.22	1	4358288.89	4995931.2
10	4359268.05	4996381.78			

Изм.	Кол. ил.	Лист	№ док.	Подп.	Дата

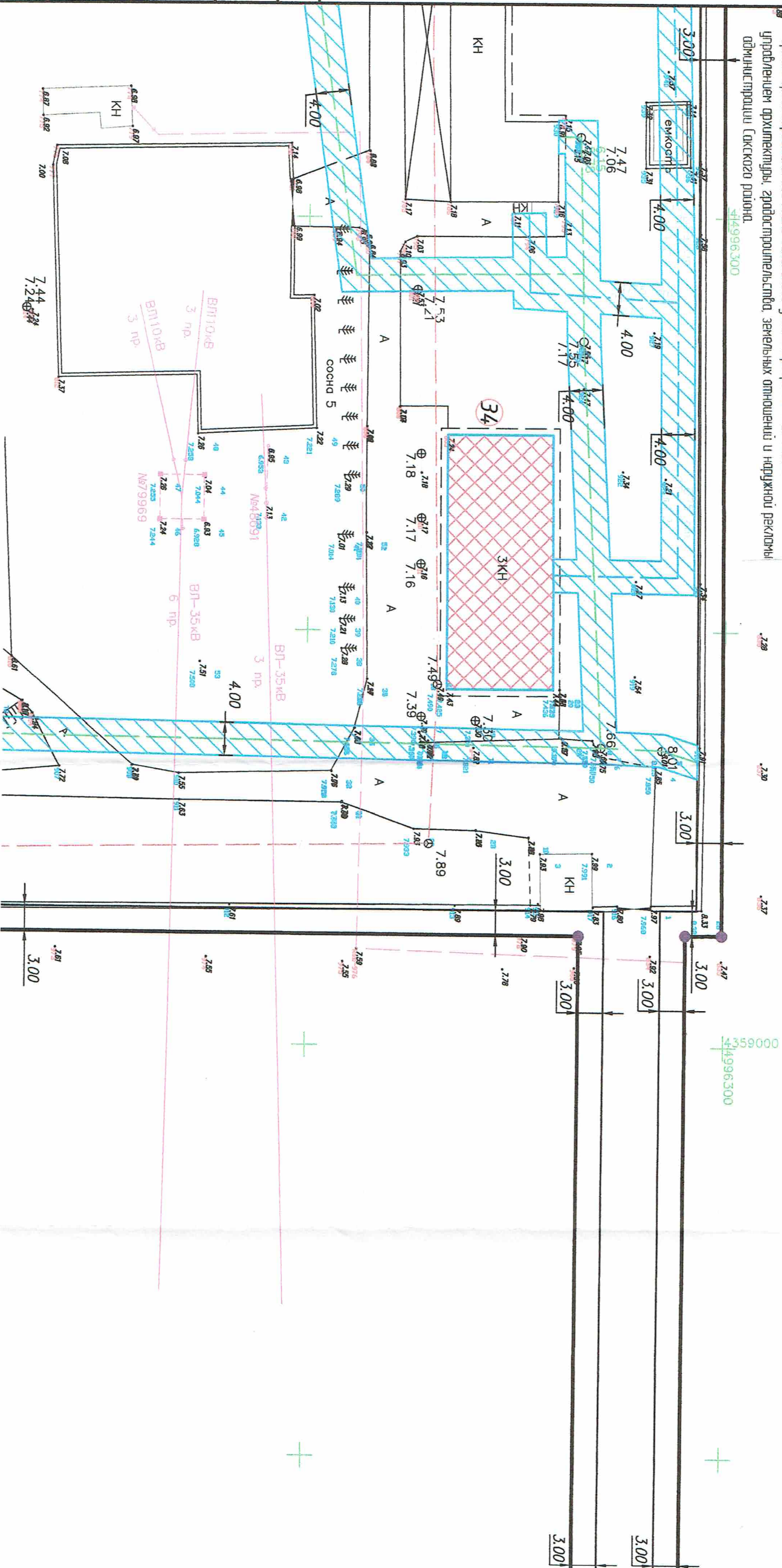
Зам. главы	Хвостик О.Ю.				
Нач. отдела	Полоняраева А.С.				

Реконструкция КОС 2. Емкосторуня		Страница	Лист	Листов
Градостроительный план земельного участка		3		20
Чертеж градостроительного плана М 1:500		Упряднение градостроительства земельных отношений и наружной рекламы администрации Сакского района		



Площадь земельного участка 203500 кв.м. (20.35 га.)  
 Кадастровый номер (90:11:000000:1571)  
 Чертеж градостроительного плана земельного участка разработан на  
 топографической основе выполненной ООО "Фасмер" (ИНН 3661060004)  
 Чертеж градостроительного плана земельного участка разработан 24.11.2017  
 разработчиком архитектурно-градостроительства, земельных отношений и наружной рекламы  
 администрации Сакского района

### 1. Чертеж градостроительного плана земельного участка



Координаты границ земельного участка

№ поч.	X (m)	Y (m)	№ поч.	X (m)	Y (m)
1	4358288.89	4995931.2	11	4359334.03	4996361.93
2	4358289.08	4996296.87	12	4359334.18	4996294.91
3	4358792.92	4996299.36	13	4359898.04	4996294.07
4	4358792.88	4996319.36	14	4359898.08	4996281.06
5	4358828.87	4996319.44	15	4358986.71	4996282.64
6	4358828.95	4996299.41	16	4358986.37	4996058.04
7	4358986.55	4996299.77	17	4358529.4	4996055.28
8	4358986.58	4996295.4	18	4358530.35	4995931.19
9	4359268.2	4996295.22	1	4358288.89	4995931.2
10	3459268.05	4996381.78			

Условные обозначения

- Зона месторасположения проектируемого объекта
- Охранная зона трубопровода
- Граница земельного участка

Примечание: размещение объектов на земельном участке осуществляется в соответствии с требованиями СНиП и других нормативных документов.

Изм.	Кол.уч.	Лист	№ док.	Подп.	Дата

Зам. Глав	Хвос. Г. О. Ю.	Градостроительный план земельного участка	Стандия	Лист	Листов
Нач. отдела	Полончарёва А. С.				

Реконструкция КОС 2. Еднотория		
Градостроительный план земельного участка		
Чертеж градостроительного плана		
М 1:500		
Утверждение земельного участка и наружной рекламы администрацией Сакского района		

Согласовано				
Взам. инв. №				
Подп. и дата				
Инв. № подл.				

Инв. № подл.	Подп. и дата	Взам. инв. №	Согласовано	




Координаты граници земельного участка

1. Чертеж градостроительного плана земельного участка

№ поч.	X (м)	Y (м)	№ поч.	X (м)	Y (м)
1	4358288.89	4995931.2	11	4359334.03	4996361.93
2	4358289.08	4996296.87	12	4359334.18	4996294.91
3	4358792.92	4996299.36	13	4359898.04	4996294.07
4	4358792.88	4996319.36	14	4359898.08	4996281.06
5	4358828.87	4996319.44	15	4358986.71	4996282.64
6	4358828.95	4996299.41	16	4358986.37	4996058.04
7	4358986.55	4996299.77	17	4358529.4	4996055.28
8	4358986.58	4996295.4	18	4358530.35	4995931.19
9	4359268.2	4996295.22	1	4358288.89	4995931.2
10	3459268.05	4996381.78			

Площадь земельного участка 203500 кв.м. (20.35 га.)  
 Кадастровый номер (90:11:000000:1571)  
 Чертеж градостроительного плана земельного участка разработан на топографической основе выложенной ООО "Фасмер" (ИНН 3661060004)  
 Чертеж градостроительного плана земельного участка разработан 24.11.2017  
 упроблением архитектуры, градостроительства, земельных отношений и наружной рекламы администрации Сакского района

Условные обозначения

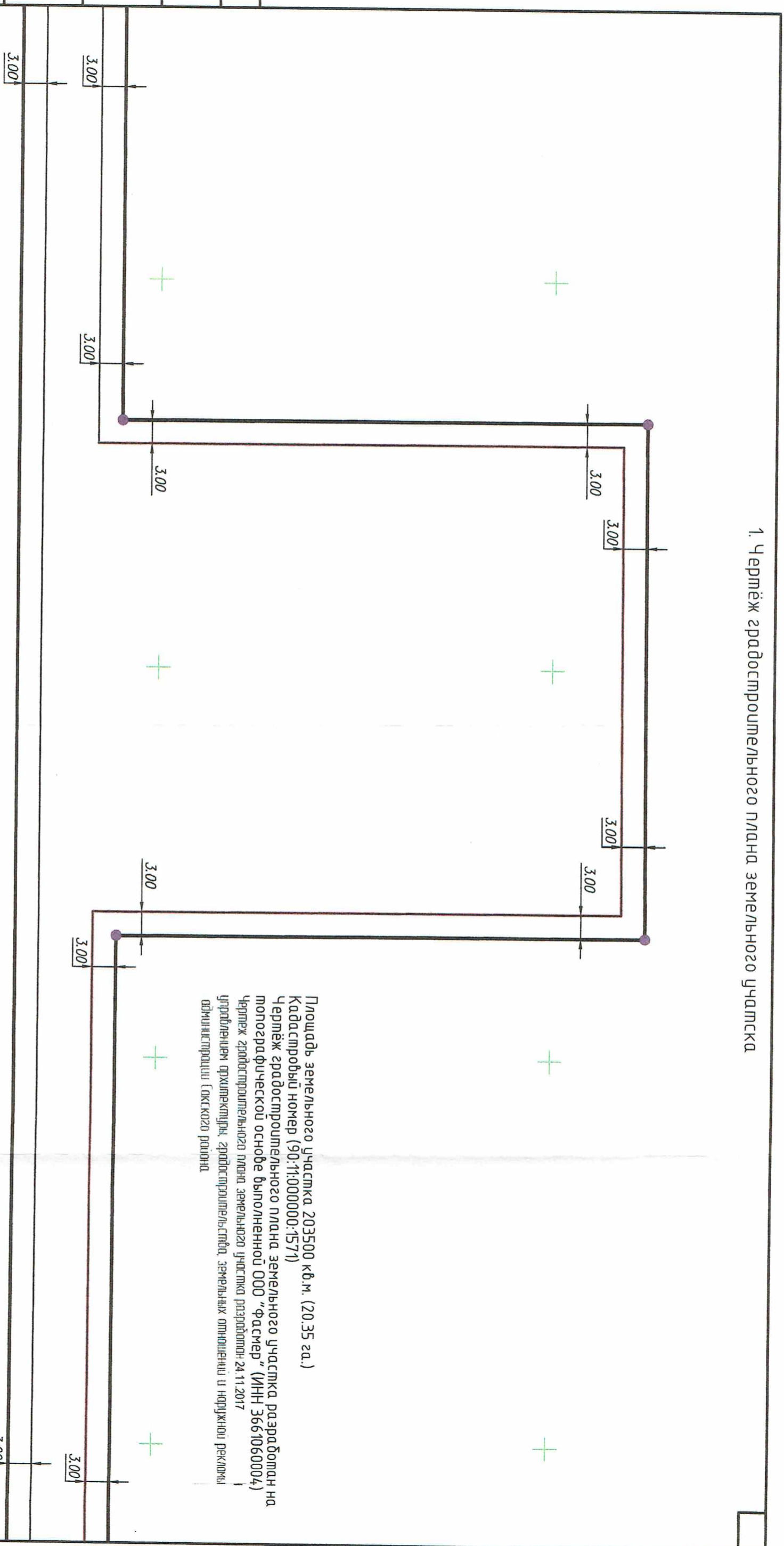
-  - Зона месторасположения проектируемого объекта
-  - Охранная зона трубопроводов
-  - Граница земельного участка

Примечание: размещение объектов на земельном участке осуществляется в соответствии с требованиями СНиП и других нормативных документов.

Изм.	Кол. уч.	Лист	№ док.	Подп.	Дата	Реконструкция КОС 2. Ематоруя	
						Градостроительный план земельного участка	
						Чертеж градостроительного плана	
						М 1:500	
						архитектуры, градостроительства и наружной рекламы	
						администрации Сакского района	

1. Чертеж градостроительного плана земельного участка

Согласовано



Площадь земельного участка 203500 кв.м. (20.35 га.)  
 Кадастровый номер (90:11:000000:1571)  
 Чертеж градостроительного плана земельного участка разработан на  
 топографической основе выполненной ООО "Фасмер" (ИНН 3661060004)  
 Чертеж градостроительного плана земельного участка разработан 24.11.2017  
 упробленцем архитектором, градостроителем, земельным отношениями и наружной рекламой  
 администрацией Окского района

Координаты границ земельного участка

№ п/п	X (м)	Y (м)	№ п/п	X (м)	Y (м)
1	4358288.89	4995931.2	11	4359334.03	4996361.93
2	4358289.08	4996296.87	12	4359334.18	4996294.91
3	4358792.92	4996299.36	13	4359898.04	4996294.07
4	4358792.88	4996319.36	14	4359898.08	4996281.06
5	4358828.87	4996319.44	15	4358986.71	4996282.64
6	4358828.95	4996299.41	16	4358986.37	4996058.04
7	4358986.55	4996299.77	17	4358529.4	4996055.28
8	4358986.58	4996295.4	18	4358530.35	4995931.19
9	4359268.2	4996295.22	1	4358288.89	4995931.2
10	4359268.05	4996381.78			

Условные обозначения

- Зона месторасположения проектируемого объекта
- Охранная зона трубопроводов
- Граница земельного участка

Примечание: размещение объектов на земельном участке осуществляется в соответствии с требованиями СНиП и других нормативных документов.

Изм.	Кол. уч.	Лист	№ док.	Подп.	Дата

Зам. главы	Хвостик О.Ю.				
Нач.от.дела	Пономарев А.С.				

Реконструкция КОС 2. Еднотруба	
Градостроительный план	Этадия
земельного участка	Лист
Чертеж градостроительного плана	Листов
М 1:500	6 / 20

Инв. № подл.	Подп. и дата	Взам. инв. №

Инв. № подл.

Подп. и дата

Взам инв. №

Создано




Координаты границ земельного участка

### 1. Чертеж градостроительного плана земельного участка

№ поч.	X (м)	Y (м)	№ поч.	X (м)	Y (м)
1	4358288.89	4995931.2	11	4359334.03	4996361.93
2	4358289.08	4996296.87	12	4359334.18	4996294.91
3	4358792.92	4996299.36	13	4359898.04	4996294.07
4	4358792.88	4996319.36	14	4359898.08	4996281.06
5	4358828.87	4996319.44	15	4358986.71	4996282.64
6	4358828.95	4996299.41	16	4358986.37	4996058.04
7	4358986.55	4996299.77	17	4358529.4	4996055.28
8	4358986.58	4996295.4	18	4358530.35	4995931.19
9	4359268.2	4996295.22	1	4358288.89	4995931.2
10	3459268.05	4996381.78			

Площадь земельного участка 203500 кв.м. (20.35 га.)  
 Кадастровый номер (90:11:000000:1571)  
 Чертеж градостроительного плана земельного участка разработан на  
 основании кадастрового плана земельного участка разраб.отом: 24.11.2017  
 Чертеж градостроительного плана земельного участка разработан на  
 основании архивных данных, градостроительства земельных отношений и муниципальной рекламы  
 администрации Сосногорского района.

Условные обозначения

-  - Зона месторасположения проектируемого объекта
-  - Охранная зона трубопроводов
-  - Граница земельного участка

Изм.	Кол. уч.	Лист	№ док.	Подп.	Дата	Реконструкция КОС с. Еднатория		
						Смодя	Лист	Листов
Зам. Глав						Градостроительный план земельного участка		
Нац. от Дела						Чертеж градостроительного плана М 1:500		
						Упродление		
						архитектуры, градостроительства		
						и жилищно-коммунального		
						хозяйства администрации		
						Сосногорского района		
						7		20

Инд. № подл.

Подп. и дата

Взам. инв. №

Согласовано




Координаты границ земельного участка

1. Чертеж градостроительного плана земельного участка

№ п/п	X (м)	Y (м)	№ п/п	X (м)	Y (м)
1	4358288.89	4995931.2	11	4359334.03	4996361.93
2	4358289.08	4996296.87	12	4359334.18	4996294.91
3	4358792.92	4996299.36	13	4359898.04	4996294.07
4	4358792.88	4996319.36	14	4359898.08	4996281.06
5	4358828.87	4996319.44	15	4358986.71	4996282.64
6	4358828.95	4996299.41	16	4358986.37	4996058.04
7	4358986.55	4996299.77	17	4358529.4	4996055.28
8	4358986.58	4996295.4	18	4358530.35	4995931.19
9	4359268.2	4996295.22	1	4358288.89	4995931.2
10	3459268.05	4996381.78			

Площадь земельного участка 203500 кв.м. (20.35 га.)  
 Кадастровый номер (90:11:000000:1571)  
 Чертеж градостроительного плана земельного участка разработан на топографической основе выложенной ООО "Фасмер" (ИНН 3661060004)  
 Чертеж градостроительного плана земельного участка разработан 24.11.2017  
 разработчик: градостроительств. земельный отделений и наружной рекламы  
 администратии Сакского района

Условные обозначения

-  - Зона месторасположения проектируемого объекта
-  - Охранная зона трубопроводов
-  - Граница земельного участка

Примечание: размещение объектов на земельном участке осуществляется в соответствии требований СНиП и других нормативных документов.

Изм.	Кол. уч.	Лист	№ док.	Подп.	Дата
Реконструкция КОС с. Евпатория					
Градостроительный план земельного участка					
Чертеж градостроительного плана М 1:500					
Зам. главы	Хвостик ОК				
Нац. отдела	Пономарев А.С.				
		Студия	Лист	Листов	
			8	20	

Управление архитектуры, градостроительства и наружной рекламы администрации Сакского района

Инв. № подл.

Подп. и дата

Взам. инв. №

Согласовано

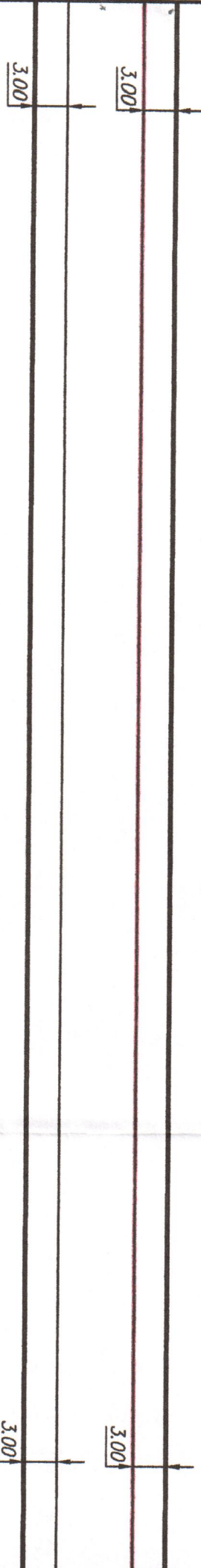
Координаты границ земельного участка

### 1. Чертеж градостроительного плана земельного участка




№ поч.	X (m)		Y (m)		№ поч.	X (m)		Y (m)	
	нач.	кон.	нач.	кон.		нач.	кон.	нач.	кон.
1	4358288.89	4995931.2	11	4359334.03	4996361.93				
2	4358289.08	4996296.87	12	4359334.18	4996294.91				
3	4358792.92	4996299.36	13	4359898.04	4996294.07				
4	4358792.88	4996319.36	14	4359898.08	4996281.06				
5	4358828.87	4996319.44	15	4358986.71	4996282.64				
6	4358828.95	4996299.41	16	4358986.37	4996058.04				
7	4358986.55	4996299.77	17	4358529.4	4996055.28				
8	4358986.58	4996295.4	18	4358530.35	4995931.19				
9	4359268.2	4996295.22	1	4358288.89	4995931.2				
10	3459268.05	4996381.78							

Площадь земельного участка 203500 кв.м. (20.35 га.)  
Кадастровый номер (90:11:000000:1571)

Чертеж градостроительного плана земельного участка разработан на топозграфической основе выложенной ООО "Фасмер" (ИНН 3661060004) Чертеж градостроительного плана земельного участка разработан 24.11.2017 обществом с ограниченной ответственностью "Фасмер"



Условные обозначения

-  - Зона месторасположения проектируемого объекта
-  - Охранная зона трубопроводов
-  - Граница земельного участка

Примечание: размещение объектов на земельном участке осуществляется в соответствии с требованиями СНиП и других нормативных документов.

Изм.	Кол. уч.	Лист	№ док.	Подп.	Дата	Реконструкция КОС 2. Еднотория
Градостроительный план земельного участка						
Чертеж градостроительного плана М 1:500						
Упрощенное оформление градостроительного плана земельного участка и его копии. Обязательный текстовый документ.						
Зам. главы	Хвостик О.Ю.					Стадия
Нац.от.дела	Пономарев А.С.					
						Листов
						9
						20

# 1. Чертеж градостроительного плана земельного участка

Координаты границ земельного участка

№ поч.	X (м)	Y (м)	№ поч.	X (м)	Y (м)
1	4358288.89	4995931.2	11	4359334.03	4996361.93
2	4358289.08	4996296.87	12	4359334.18	4996294.91
3	4358792.92	4996299.36	13	4359898.04	4996294.07
4	4358792.88	4996319.36	14	4359898.08	4996281.06
5	4358828.87	4996319.44	15	4358986.71	4996282.64
6	4358828.95	4996299.41	16	4358986.37	4996058.04
7	4358986.55	4996299.77	17	4358529.4	4996055.28
8	4358986.58	4996295.4	18	4358530.35	4995931.19
9	4359268.2	4996295.22	1	4358288.89	4995931.2
10	3459268.05	4996381.78			

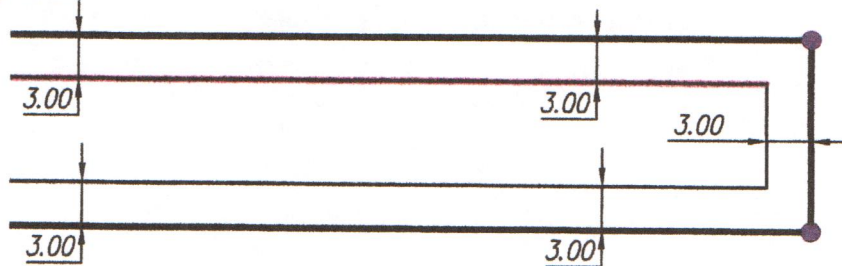
Площадь земельного участка 203500 кв.м. (20.35 га.)

Кадастровый номер (90:11:000000:1571)




Чертеж градостроительного плана земельного участка разработан на топографической основе выполненной ООО "Фасмер" (ИНН 3661060004)

Чертеж градостроительного плана земельного участка разработан 24.11.2017

управлением архитектуры, градостроительства, земельных отношений и наружной рекламы администрации Сакского района.



### Условные обозначения

-  - Зона месторасположения проектируемого объекта
-  - Охранная зона трубопроводов
-  - Граница земельного участка

Примечание: размещение объектов на земельном участке осуществляется в соответствии с требованиями СНиП и других нормативных документов.

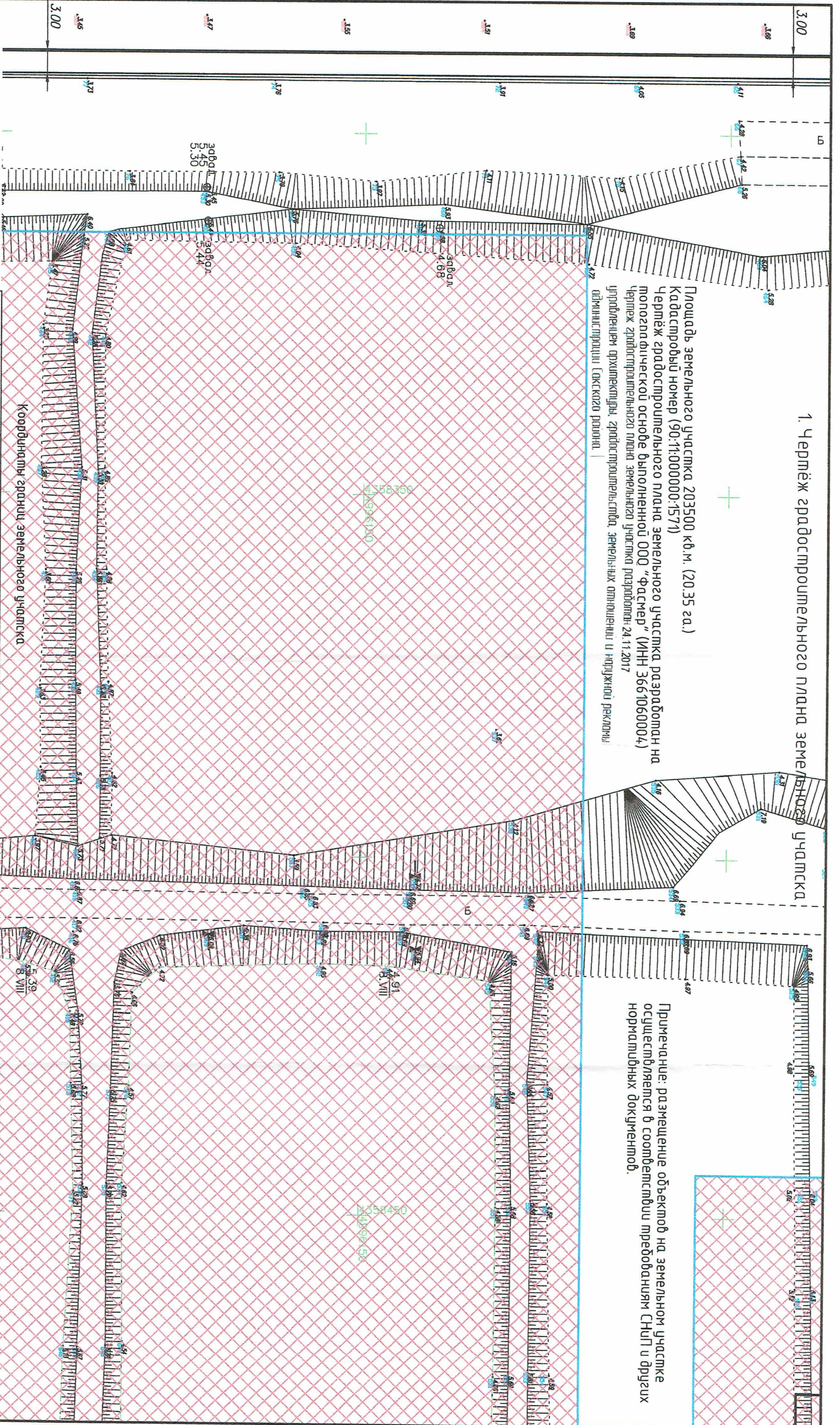
Согласовано	
Взам. инв. №	
Подп. и дата	
Инв. № подл.	

Реконструкция КОС г. Евпатория					
Изм.	Кол. уч.	Лист	№ док.	Подп.	Дата
Зам. главы	Хвостик О.Ю.				
Нач. отдела	Пономарёва А.С.				
Градостроительный план земельного участка				Стадия	Лист
Чертеж градостроительного плана М 1:500					20
				10	
Управление архитектуры, градостроительства, земельных отношений и наружной рекламы администрации Сакского района					

# 1. Чертеж градостроительного плана земельного участка

Площадь земельного участка 203500 кв.м. (2035 га.)  
 Кадастровый номер (90:11:000000:4571)  
 Чертеж градостроительного плана земельного участка разработан на топографической основе выделенной ООО "Фасмер" (ИНН 3661060004) чертеж градостроительного плана земельного участка разработан 24.11.2017  
 упрощенным архитектурным, градостроительством, земельным оплотнением и наружной рекламой  
 объектами (окского района)

Примечание: размещение объектов на земельном участке осуществляется в соответствии требованиями СНиП и других нормативных документов.



Условные обозначения

- Зона месторасположения проектируемого объекта
- Охранная зона трубопроводов
- Граница земельного участка

Координаты границ земельного участка

№ п/п	X (м)	Y (м)	№ п/п	X (м)	Y (м)
1	4358288.89	4995931.2	11	4359334.03	4996361.93
2	4358289.08	4996296.87	12	4359334.18	4996294.91
3	4358792.92	4996299.36	13	4359898.04	4996294.07
4	4358792.88	4996319.36	14	4359898.08	4996281.06
5	4358828.87	4996319.44	15	4358986.71	4996282.64
6	4358828.95	4996299.41	16	4358986.37	4996058.04
7	4358986.55	4996299.77	17	4358529.4	4996055.28
8	4358986.58	4996295.4	18	4358530.35	4995931.19
9	4359268.2	4996295.22	1	4358288.89	4995931.2
10	4359268.05	4996381.78			

Реконструкция КОС 2. Еднатория

Градостроительный план земельного участка

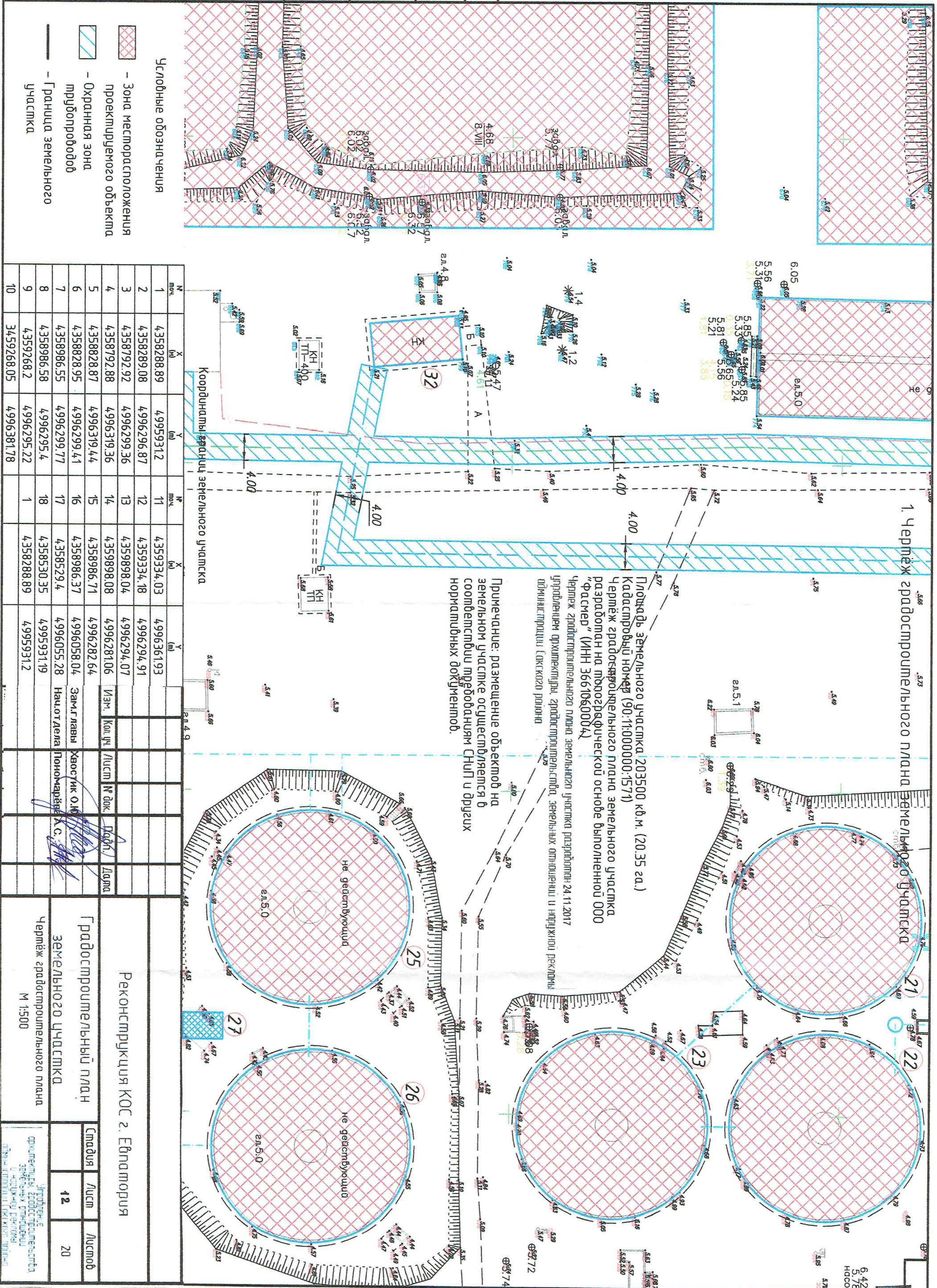
Чертеж градостроительного плана М 1:500

Изм.	Кол. ир.	Лист	№ док.	Подп.	Дата	Стадия	
						Лист	Листов
						11	20

Инв. № подл.	Подп. и дата	Взам. инв. №	Согласовано



Инв. № подл.	Подп. и дата	Взам. инв. №



1. Чертеж градостроительного плана земельного участка

Площадь земельного участка 203500 кв.м. (20.35 га.)  
 Кадастровый номер (90:11:000000:1571)  
 Чертеж градостроительного плана земельного участка разработан на топографической основе выложенной 000 "Фасмер" (ИНН 3661060004)  
 Чертеж градостроительного плана земельного участка разработан 24.11.2017  
 упроблением архивекарты, градостроительств, земельных отношений и жилищной рекламы  
 административной территории района

Примечание: размещение объектов на земельном участке осуществляется в соответствии с требованиями СНиП и других нормативных документов.

Условные обозначения

- Зона месторасположения проектируемого объекта
- Охранная зона трубопроводов
- Граница земельного участка

№ п/п	№ поч.	X (м)	Y (м)	№ поч.	X (м)	Y (м)	Изм.	Кол. уч.	Лист	№ док.	Площ.	Допол.
1	4358288.89	4995931.2	4996361.93	11	4359334.03	4996294.91						
2	4358289.08	4996296.87	4996294.91	12	4359334.18	4996294.07						
3	4358792.92	4996299.36	4996294.07	13	4359898.04	4996281.06						
4	4358792.88	4996319.36	4996319.44	14	4359898.08	4996282.64						
5	4358828.87	4996319.44	4996299.41	15	4358986.71	4996058.04						
6	4358828.95	4996299.41	4996058.04	16	4358986.37	4996055.28						
7	4358986.55	4996299.77	4996055.28	17	4358529.4	4995931.19						
8	4358986.58	4996295.4	4995931.19	18	4358530.35	4995931.12						
9	4359268.2	4996295.22	4995931.12	1	4358288.89	4995931.2						
10	3459268.05	4996381.78										

Реконструкция КОС 2. Этап 1

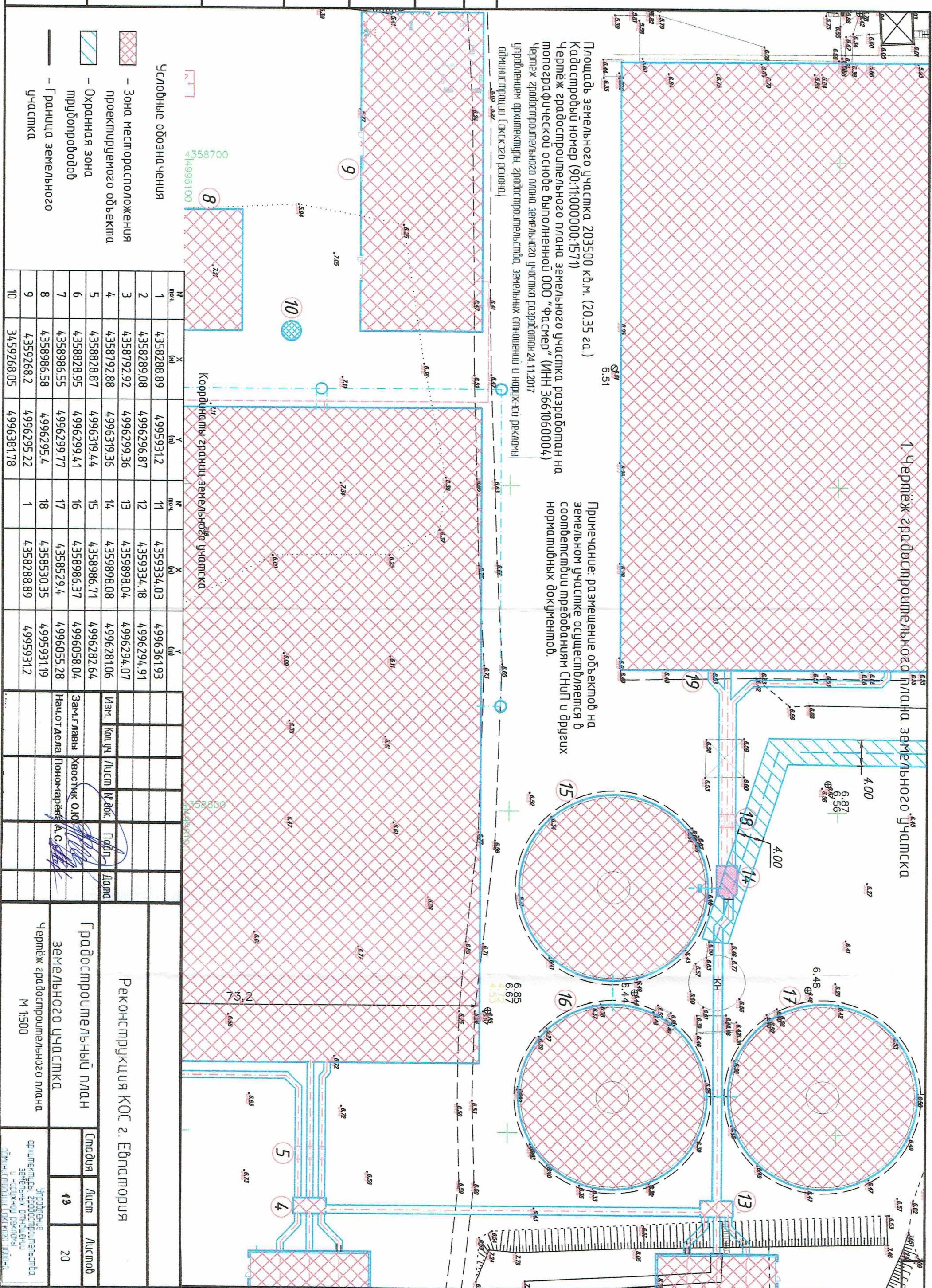
Градостроительный план земельного участка

Чертеж градостроительного плана М 1:500

Страница	Лист	Листов
12	20	

Согласовано

Инв. № подл. Подп. и дата Взам. инв. №



Площадь земельного участка 203500 кв.м. (20.35 га.)  
 Кадастровый номер (90:11:000000:1571)  
 Чертеж градостроительного плана земельного участка разработан на топографической основе выложенной ООО "Фасмер" (ИНН 3661060004)  
 Чертеж градостроительного плана земельного участка разработан 24.11.2017  
 упробленцем архитектурно-градостроительствд, земельных отношений и муниципальной администрации (окского района)

Примечание: размещение объектов на земельном участке осуществляется в соответствии требований СНиП и других нормативных документов.

Условные обозначения

- Зона месторасположения проектируемого объекта
- Охранная зона трубопроводов
- Граница земельного участка

№ п/п	X (м)	Y (м)	№ п/п	X (м)	Y (м)
1	4358288.89	4995931.2	11	4359334.03	4996361.93
2	4358289.08	4996296.87	12	4359334.18	4996294.91
3	4358792.92	4996299.36	13	4359898.04	4996294.07
4	4358792.88	4996319.36	14	4359898.08	4996281.06
5	4358828.87	4996319.44	15	4358986.71	4996282.64
6	4358828.95	4996299.41	16	4358986.37	4996058.04
7	4358986.55	4996299.77	17	4358529.4	4996055.28
8	4358986.58	4996295.4	18	4358530.35	4995931.19
9	4359268.2	4996295.22	1	4358288.89	4995931.2
10	3459268.05	4996381.78			

Координаты границы земельного участка

Реконструкция КОС 2. Еднаторура

Градостроительный план

земельного участка

Чертеж градостроительного плана М 1:500

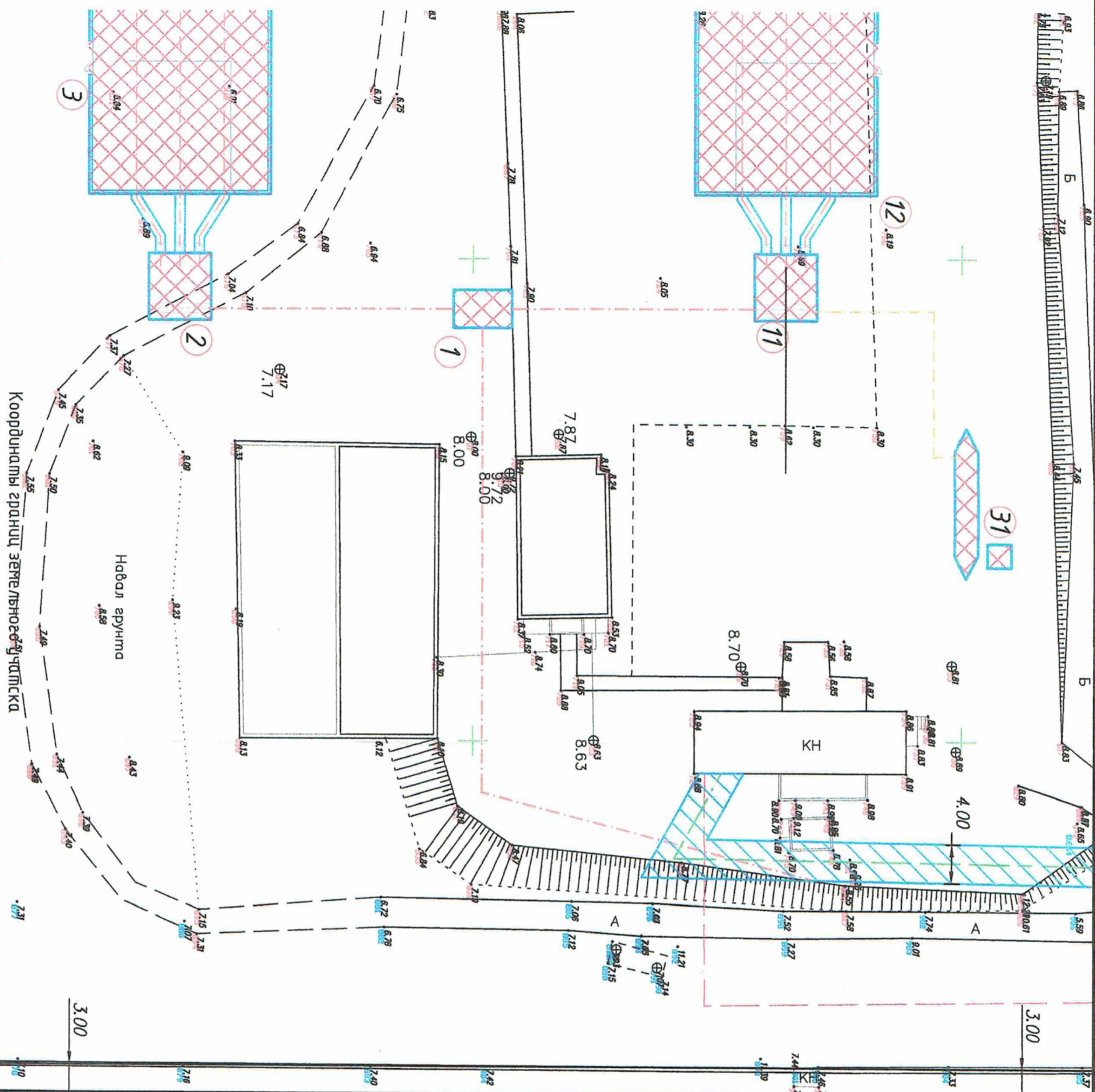
Лист	Листов
49	20

Инв. № подл.	Подп. и дата	Взам. инв. №

Условные обозначения

- Зона месторасположения проектируемого объекта
- Охранная зона трубопроводов
- Граница земельного участка

№ п/п	№ поч.	X (м)	Y (м)	№ поч.	X (м)	Y (м)
1	4358288.89	4995931.2	11	4359334.03	4996361.93	
2	4358289.08	4996296.87	12	4359334.18	4996294.91	
3	4358792.92	4996299.36	13	4359898.04	4996294.07	
4	4358792.88	4996319.36	14	4359898.08	4996281.06	
5	4358828.87	4996319.44	15	4358986.71	4996282.64	
6	4358828.95	4996299.41	16	4358986.37	4996058.04	
7	4358986.55	4996299.77	17	4358529.4	4996055.28	
8	4358986.58	4996295.4	18	4358530.35	4995931.19	
9	4359268.2	4996295.22	1	4358288.89	4995931.2	
10	3459268.05	4996381.78				



1. Чертеж градостроительного плана земельного участка

Площадь земельного участка 203500 кв.м. (20.35 га.)  
 Кадастровый номер (90:11:000000:1571)  
 Чертеж градостроительного плана земельного участка разработан на топографической основе выполненной ООО "Фасмер" (ИНН 3661060004)  
 Чертеж разработанного плана земельного участка разработан 24.11.2017  
 упробленцем архитектуры градостроительства, земельных отношений и надзорной рекламы администрации Сакского района.

Примечание: размещение объектов на земельном участке осуществляется в соответствии требованиями СНиП и других нормативных документов.

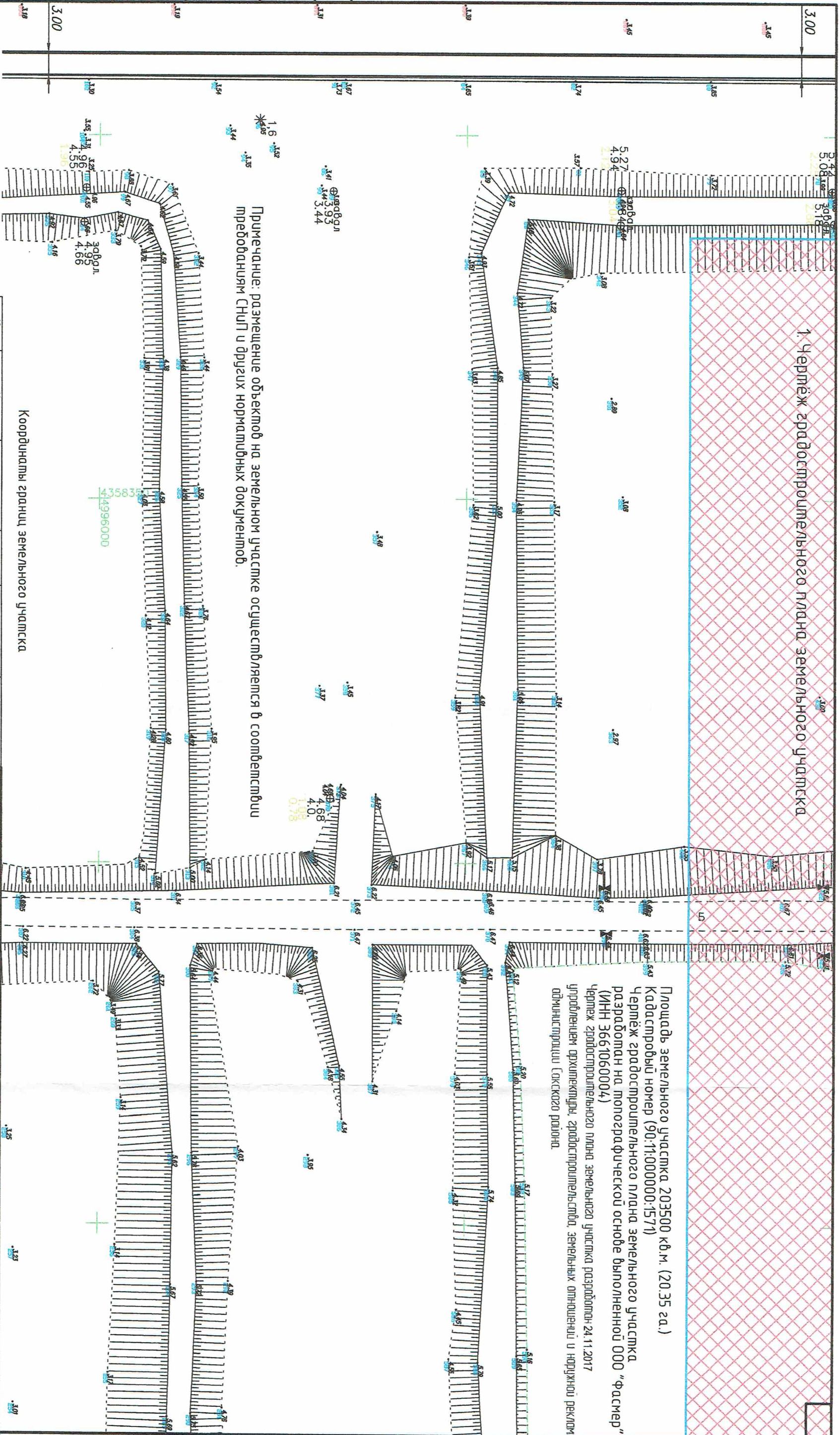
Реконструкция КОС 2. Еднатория

Градостроительный план земельного участка	Смодия	Лист	Листов
Чертеж градостроительного плана М 1:500		14	20

1. Чертеж градостроительного плана земельного участка

Площадь земельного участка 203500 кв.м. (20.35 га.)  
 Кадастровый номер (90:11:000000:1571)  
 Чертеж градостроительного плана земельного участка  
 разработан на топографической основе выделенной 000 "Фасмер"  
 (ИНН 3661060004)  
 Чертеж градостроительного плана земельного участка разработан 24.11.2017  
 упробленцем архитектуры, градостроительства, земельных отношений и жилищной рекламы  
 односторонней Сосского района.

Примечание: размещение объектов на земельном участке осуществляется в соответствии  
 требованиями СНиП и других нормативных документов.



Условные обозначения

- Зона месторасположения проектируемого объекта
- Охранная зона трубопроводов
- Граница земельного участка

Координаты границ земельного участка

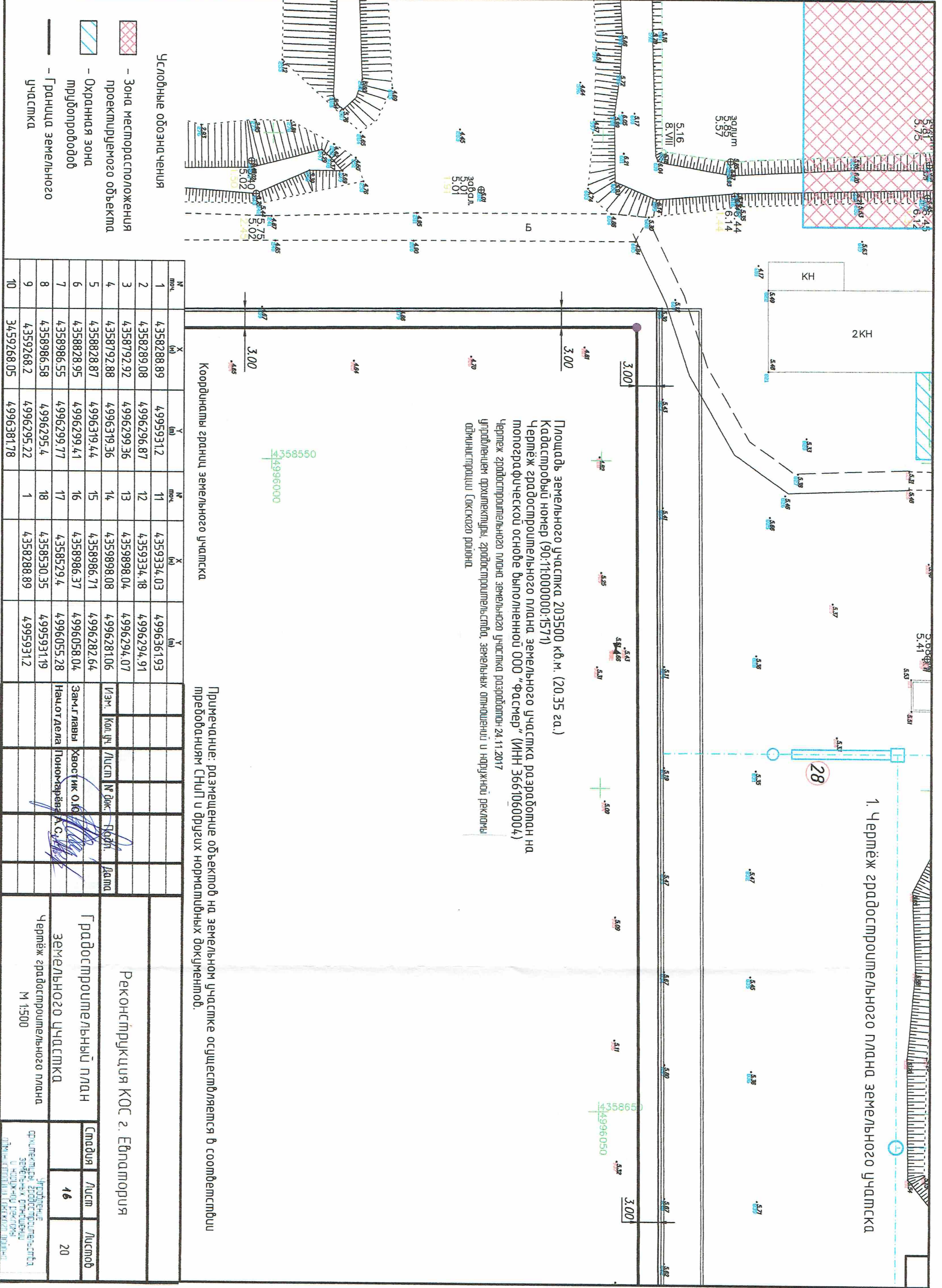
№ п.ч.	X (м)	Y (м)	№ п.ч.	X (м)	Y (м)
1	4358288.89	4995931.2	11	4359334.03	4996361.93
2	4358289.08	4996296.87	12	4359334.18	4996294.91
3	4358792.92	4996299.36	13	4359898.04	4996294.07
4	4358792.88	4996319.36	14	4359898.08	4996281.06
5	4358828.87	4996319.44	15	4358986.71	4996282.64
6	4358828.95	4996299.41	16	4358986.37	4996058.04
7	4358986.55	4996299.77	17	4358529.4	4996055.28
8	4358986.58	4996295.4	18	4358530.35	4995931.19
9	4359268.2	4996295.22	1	4358288.89	4995931.2
10	3459268.05	4996381.78			

Изм.	Кол. уч.	Лист	№ док.	Подп.	Дата

Реконструкция КОС 2. Еднатория		Стандия	Лист	Листов
Градостроительный план земельного участка			45	20
Чертеж градостроительного плана		Упробленце архитектуры, градостроительства, земельных отношений и жилищной рекламы		
М 1:500		Инженер-проектировщик		

Инв. № подл.	Подп. и дата	Взам. инв. №	Согласовано

Инв. № подл.	Подл. и дата	Взам. инв. №	Согласовано



Площадь земельного участка 203500 кв.м. (20.35 га.)  
 Кадастровый номер (90:11:000000:1571)  
 Чертеж градостроительного плана земельного участка разработан на топографической основе выложенной ООО "Фасмер" (ИНН 3661060004)  
 Чертеж градостроительного плана земельного участка разработан 24.11.2017  
 упробленчен архивектлры, градостроительствд, земельных опношеней и наружной рекломы адмннстралцн Сакского районд

Координаты границ земельного участка

№ п/п	X (м)	Y (м)	№ п/п	X (м)	Y (м)	Изм.	Кол. уч.	Лист	№ док.	Подп.	Дата
1	4358288.89	4995931.2	11	4359334.03	4996361.93						
2	4358289.08	4996296.87	12	4359334.18	4996294.91						
3	4358792.92	4996299.36	13	4358898.04	4996294.07						
4	4358792.88	4996319.36	14	4358998.08	4996281.06						
5	4358828.87	4996319.44	15	4358986.71	4996282.64						
6	4358828.95	4996299.41	16	4358986.37	4996058.04						
7	4358986.55	4996299.77	17	4358529.4	4996055.28						
8	4358986.58	4996295.4	18	4358530.35	4995931.19						
9	4359268.2	4996295.22	1	4358288.89	4995931.2						
10	3459268.05	4996381.78									

Примечание: размещение объектов на земельном участке осуществляется в соответствии с требованиями СНиП и других нормативных документов.

Реконструкция КОС 2. Еднотория

Градостроительный план

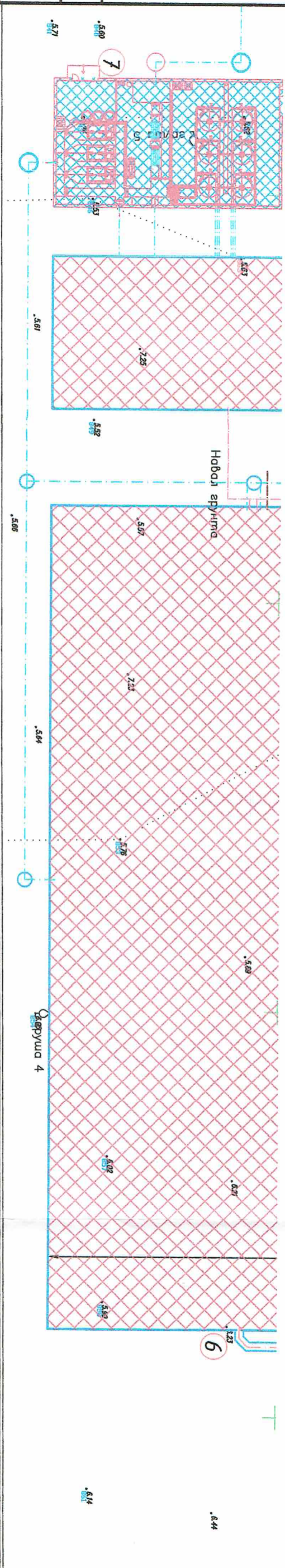
земельного участка

Чертеж градостроительного плана М 1:500

Смодя	Лист	Листов
	16	20

1. Чертеж градостроительного плана земельного участка

Площадь земельного участка 203500 кв.м. (20.35 га.)  
 Кадастровый номер (90:11:000000:1571)  
 Чертеж градостроительного плана земельного участка, разработанный на топографической основе выполненной ООО "Фасмер" (ИНН 3661060004)  
 Чертеж градостроительного плана земельного участка разработан 24.11.2017  
 Упробленцем архитектурно-градостроительствд, земельных опношений и наружной рекламы администрაცი Сокского района



Координаты границ земельного участка

№ п/п	X (м)	Y (м)	№ п/п	X (м)	Y (м)
1	4358288.89	4995931.2	11	4359334.03	4996361.93
2	4358289.08	4996296.87	12	4359334.18	4996294.91
3	4358792.92	4996299.36	13	4359898.04	4996294.07
4	4358792.88	4996319.36	14	4359898.08	4996281.06
5	4358828.87	4996319.44	15	4358986.71	4996282.64
6	4358828.95	4996299.41	16	4358986.37	4996058.04
7	4358986.55	4996299.77	17	4358529.4	4996055.28
8	4358986.58	4996295.4	18	4358530.35	4995931.19
9	4359268.2	4996295.22	1	4358288.89	4995931.2
10	3459268.05	4996381.78			

Условные обозначения

- Зона месторасположения проектируемого объекта
- Охранная зона трубопроводов
- Граница земельного участка

Примечание: размещение объектов на земельном участке осуществляется в соответствии с требованиями СНиП и других нормативных документов.

Изм.	Кол. уч.	Лист	№ док.	Дата	Подпись
Зам. главы Хаастик О.Ю.					
Начотдела Пономарёв А.С.					
Реконструкция КОС 2. Еднотвория			Градостроительный план земельного участка		
Чертеж градостроительного плана			М 1:500		
Формат		Лист		Листов	
А3		17		20	

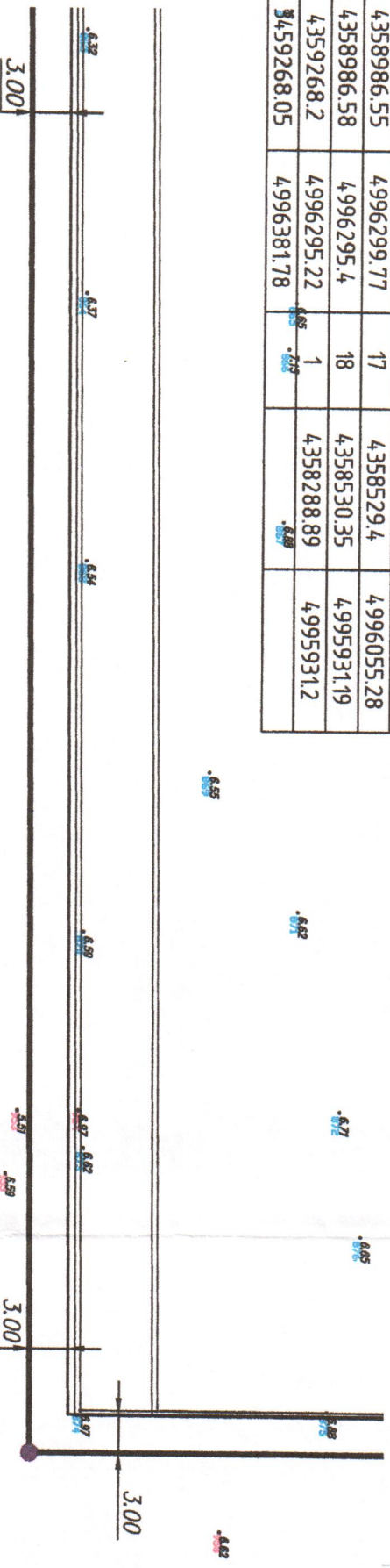
Инв. № подл.	Подп. и дата	Взам. инв. №	Создано	

Координаты границ земельного участка

1. Чертеж градостроительного плана земельного участка




№ поч.	X (m)	Y (m)	№ поч.	X (m)	Y (m)
1	4358288.89	4995931.2	11	4359334.03	4996361.93
2	4358289.08	4996296.87	12	4359334.18	4996294.91
3	4358792.92	4996299.36	13	4359898.04	4996294.07
4	4358792.88	4996319.36	14	4359898.08289	4996281.06
5	4358828.87	4996319.44	15	4358986.71	4996282.64
6	4358828.95	4996299.41	16	4358986.37	4996058.04
7	4358986.55	4996299.77	17	4358529.4	4996055.28
8	4358986.58	4996295.4	18	4358530.35	4995931.19
9	4359268.2	4996295.22	19	4358288.89	4995931.2
10	4459268.05	4996381.78			

Площадь земельного участка 203500 кв.м. (20.35 га.)  
 Кадастровый номер (90:11:000000:1571)  
 Чертеж градостроительного плана земельного участка разработан на топографической основе 3:00  
 вышележающей 000 "Фасмер" (ИНН 3661060004)  
 Чертеж градостроительного плана земельного участка разработан 24.11.2017  
 упробранен архитектурой градостроительства земельных отношений и наружной рекламы  
 администрации Сакского района.



Примечание: размещение объектов на земельном участке осуществляется в соответствии с требованиями СНиП и других нормативных документов.

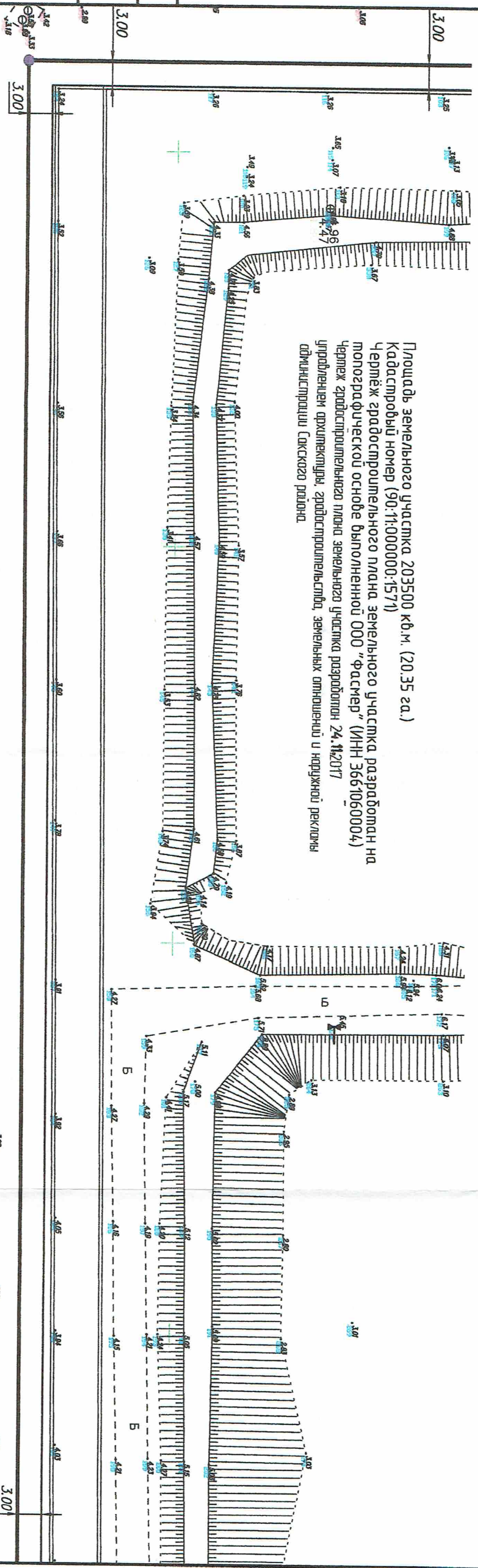
Условные обозначения

-  - Зона месторасположения проектируемого объекта
-  - Охранная зона трубопроводов
-  - Граница земельного участка

Изм.	Кол. чч	Лист	№ док.	Подп.	Дата	Реконструкция КОС 2. Едлатория		
						Стадия	Лист	Листов
						Градостроительный план земельного участка		
						Чертеж градостроительного плана		
							18	20

1. Чертеж градостроительного плана земельного участка

Площадь земельного участка 203500 кв.м. (20.35 га.)  
 Кадастровый номер (90:11:000000.1571)  
 Чертеж градостроительного плана земельного участка разработан на топографической основе выполненной ООО "Фасмер" (ИНН 3661060004)  
 Чертеж градостроительного плана земельного участка разработан 24.11.2017  
 Утвержден архитектурой, градостроительством, земельными отношениями и наружной рекламой администрации Сакского района



Координаты границ земельного участка

№ поч.	X (m)	Y (m)	№ поч.	X (m)	Y (m)
1	4358288.89	4995931.2	11	4359334.03	4996361.93
2	4358289.08	4996296.87	12	4359334.18	4996294.91
3	4358792.92	4996299.36	13	4359898.04	4996294.07
4	4358792.88	4996319.36	14	4359898.08	4996281.06
5	4358828.87	4996319.44	15	4358986.71	4996282.64
6	4358828.95	4996299.41	16	4358986.37	4996058.04
7	4358986.55	4996299.77	17	4358529.4	4996055.28
8	4358986.58	4996295.4	18	4358530.35	4995931.19
9	4359268.2	4996295.22	1	4358288.89	4995931.2
10	3459268.05	4996381.78			

- Условные обозначения
- Зона месторасположения проектируемого объекта
  - Охранная зона трубопроводов
  - Граница земельного участка

Примечание: размещение объектов на земельном участке осуществляется в соответствии с требованиями СНиП и других нормативных документов.

Изм.	Кол. лст.	Лист	№ док.	Табл.	Дата
Зам. главы	Хвостик О.Ю.				
Нач.от.дела	Пономарёва А.С.				
Реконструкция КОС с. Елпашорья					
Градостроительный план земельного участка					
Чертеж градостроительного плана М 1:500					
			Утвердил	Лист	Листов
				19	20



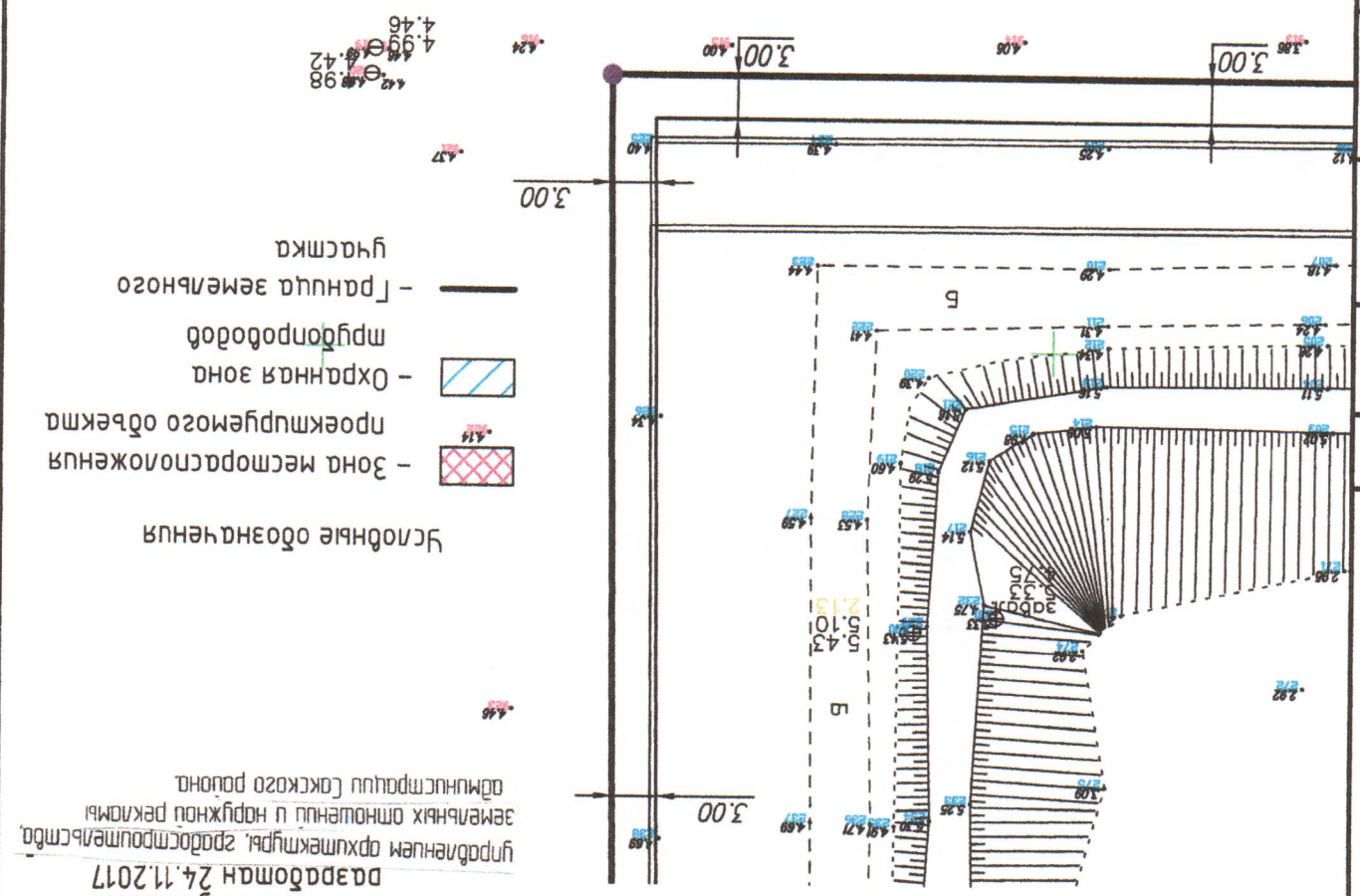
Инд. № подл. Подп. и дата Взам. инв. № Создано

Изм.	Кол. ур.	Иуст.	№ док.	Подп.	Дата

Чертёж градостроительного плана земельного участка  
 М 1:500  
 Форма А4  
 20 20  
 Сматрия Иустм Иустмоб

Реконструкция КОС з. Еднатория

Примечание: размещение объектов на земельном участке осуществляется в соответствии с требованиями СНиП и других нормативных документов.



№	точ.	X (м)	Y (м)	№	точ.	X (м)	Y (м)
1	точ.	4358288.89	4995931.2	11	точ.	4359334.03	4996361.93
2	точ.	4358289.08	4996296.87	12	точ.	4359334.18	4996294.91
3	точ.	4358792.92	4996299.36	13	точ.	4359898.04	4996294.07
4	точ.	4358792.88	4996319.36	14	точ.	4359898.08	4996281.06
5	точ.	4358828.87	4996319.44	15	точ.	4358986.71	4996282.64
6	точ.	4358828.95	4996299.41	16	точ.	4358986.37	4996058.04
7	точ.	4358986.55	4996299.77	17	точ.	4358529.4	4996055.28
8	точ.	4358986.58	4996295.4	18	точ.	4358530.35	4995931.19
9	точ.	4359268.2	4996295.22	1	точ.	4358288.89	4995931.2
10	точ.	3459268.05	4996381.78				

Площадь земельного участка 203500 кв.м. (20.35 га.)  
 кадастровый номер (90:11:000000:1571)  
 Чертёж градостроительного плана земельного участка  
 разработан 24.11.2017  
 в соответствии с требованиями действующего законодательства  
 и нормативных документов градостроительного назначения

1. Чертёж градостроительного плана земельного участка